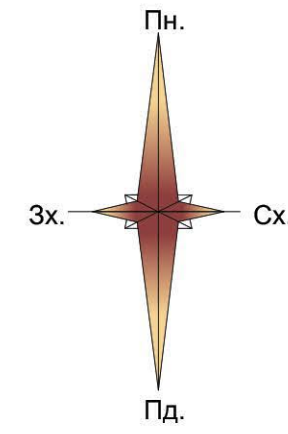






Проектний план. М 1:1000



Експлікація існуючих будівель і споруд

№	Найменування
0.1	Житлові будинки з господарськими будівлями
0.2	Житлові будинки з господарськими будівлями
0.3	Житлові будинки з господарськими будівлями
0.4	Житлові будинки з господарськими будівлями
0.5	Житлові будинки з господарськими будівлями
0.6	Житлові будинки з господарськими будівлями
0.7	Житлові будинки з господарськими будівлями
0.8	Житлові будинки з господарськими будівлями
0.9	Житлові будинки з господарськими будівлями
0.10	Житлові будинки з господарськими будівлями
0.11	Житлові будинки з господарськими будівлями
0.12	Житлові будинки з господарськими будівлями
0.13	Житлові будинки з господарськими будівлями
0.14	Житлові будинки з господарськими будівлями
0.15	Житлові будинки з господарськими будівлями
0.16	Житлові будинки з господарськими будівлями
0.17	Житлові будинки з господарськими будівлями
0.18	Житлові будинки з господарськими будівлями
0.19	Житлові будинки з господарськими будівлями
0.20	Житлові будинки з господарськими будівлями
0.21	Житлові будинки з господарськими будівлями
0.22	Житлові будинки з господарськими будівлями
0.23	Житлові будинки з господарськими будівлями
0.24	Житлові будинки з господарськими будівлями
0.25	Житлові будинки з господарськими будівлями
0.26	Житлові будинки з господарськими будівлями
0.27	Житлові будинки з господарськими будівлями
0.28	Житлові будинки з господарськими будівлями
0.29	Житлові будинки з господарськими будівлями
0.30	Житлові будинки з господарськими будівлями
0.31	Житлові будинки з господарськими будівлями
0.32	Житлові будинки з господарськими будівлями
0.33	Житлові будинки з господарськими будівлями
0.34	Житлові будинки з господарськими будівлями
0.35	Житлові будинки з господарськими будівлями
0.36	Житлові будинки з господарськими будівлями

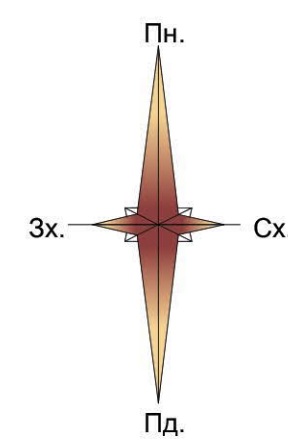
Умовні позначення

	Межа розроблення детального плану		Земельні ділянки що знаходяться у приватній власності
	Лінія регулювання забудови		Земельні ділянки проекти рішень яких готуються, щодо надання у власність чи користування
	Огорожа		Земельні ділянки запроєктованих житлових будинків котеджного типу
	Вулиці та дороги проект		Межі земельних ділянок
	Пішохідний перехід		
	Парковки		
	Струмки та водойми		
	Існуючі житлові будинки		
	Житлові будинки котеджного типу(проект)		
	Житлові багатоквартирні будинки		
	Будівлі громадського обслуговування/торг		
	Будівля дошкільного навчального закладу		
	Господарські будівлі та споруди		
	Ігрові майданчики		
	Озеленення		
	Існуючі дерева солітери		
	Проектні дерева		
	Луги		
	Рілля		
	Укіс		
	ЛЕП 110 кВ		
	Каналізаційний трубопровід		

Техніко-економічні показники

1	Площа території	26,687
2	Площа асфальтового покриття	2,933 га
3	Площа мощення	2,791 га
4	Площа забудови (існ.)	0,051 га
5	Площа забудови (проект)	2,020 га
6	Площа озеленення (земельні ділянки)	0,590 га
7	Площа смуг озеленення	2,255 га

446-ДПТ/31.05.2017	
Директор:	Детальний план території
Голова:	Стан
Голова:	Доповн
Голова:	Доповн
Голова:	п
Голова:	4
Голова:	ТОВ ПЕК
Голова:	«Завартреконструція»
Голова:	Свідоцтво АА №000747
Голова:	Проектний план. М 1 : 1000

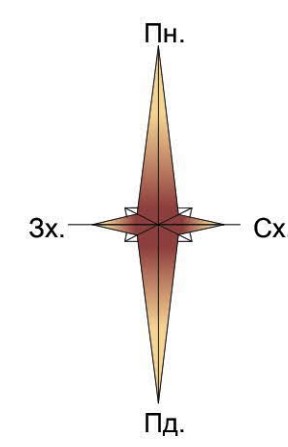


Умовні позначення

- 99.60 Проектні відмітки опорних точок планування  
Фактичні відмітки рельєфу
- +** Точка перелому рельєфу
- Показник ухилу
- ↪** Проектні ухили дороги
- ↔** Відстань між точками перелому
- Засипка ґрунтом до проектних відміток
- Межа розроблення детального плану
- Струмки та водойми
- Підпірна стінка
- Вулиці та дороги проект
- Пішохідний перехід
- Парковки
- Існуючі будівлі та споруди
- Будівлі та споруди(проект)
- Озеленення
- Земельні ділянки що знаходяться у приватній власності
- Земельні ділянки проекти рішень яких готуються
- Земельні ділянки запроєктованих житлових будинків кот
- Межі земельних ділянок
- Існуючі дерева солітери
- Луги
- Рілля
- Укіс
- ЛЕП 110 кВ
- Каналізаційний трубопровід

			446-ДПТ/31.05.2017		
Замовник	Виконавець	Детальний план території	Стан	Архив	Архив
ГП "Львівська міська рада"	ТОВ ПЕК	Детальний план території	п	с	с
Головний інженер	Схема інженерної підготовки території та вертикального планування М 1:1000	Схема інженерної підготовки території та вертикального планування М 1:1000	ТОВ ПЕК «Заварилі реконструкції» Сербійська АА №000747		

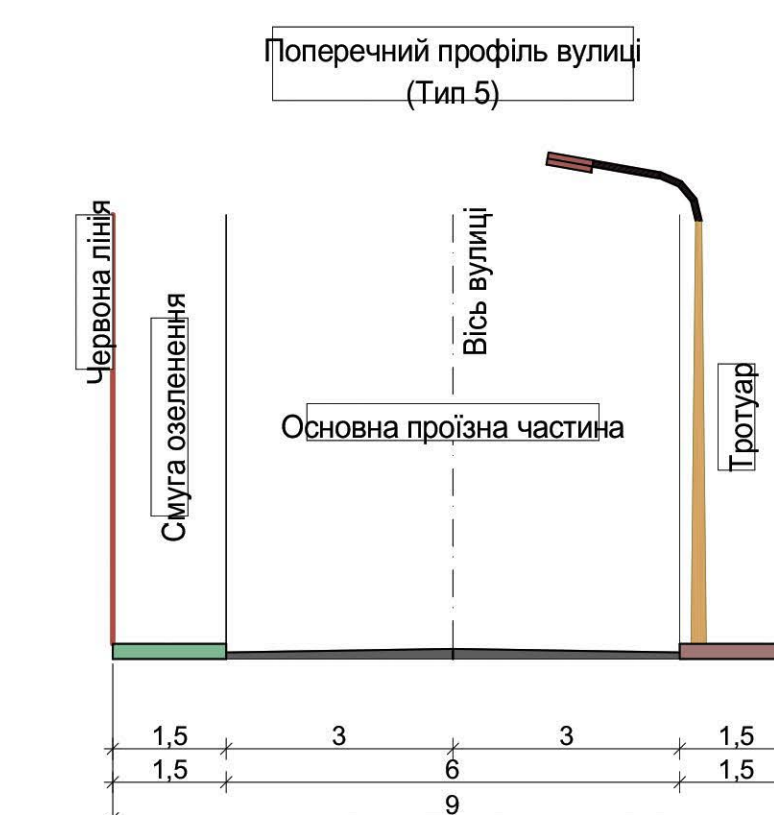
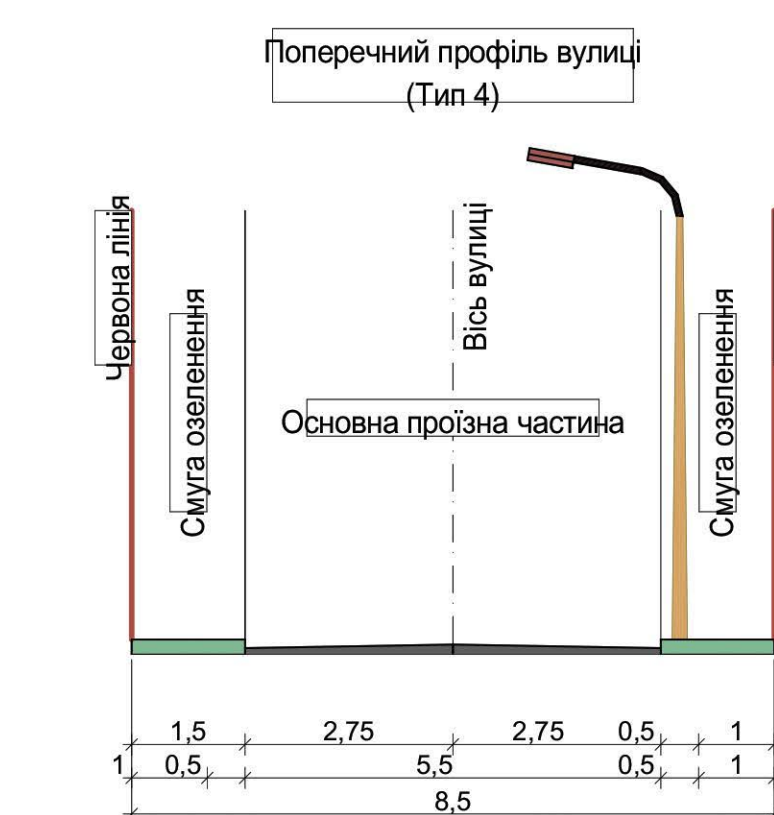
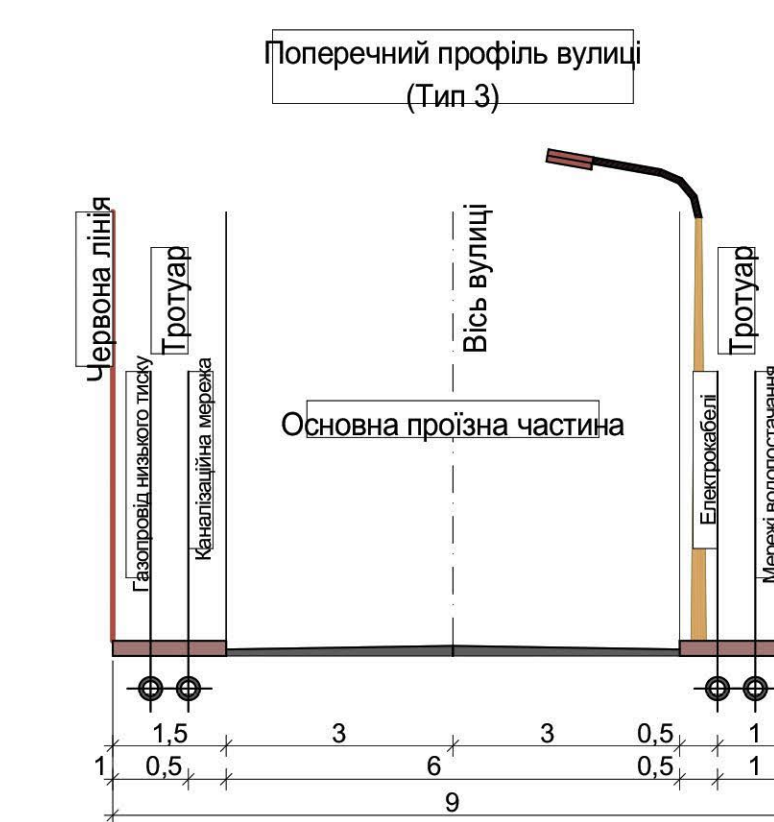
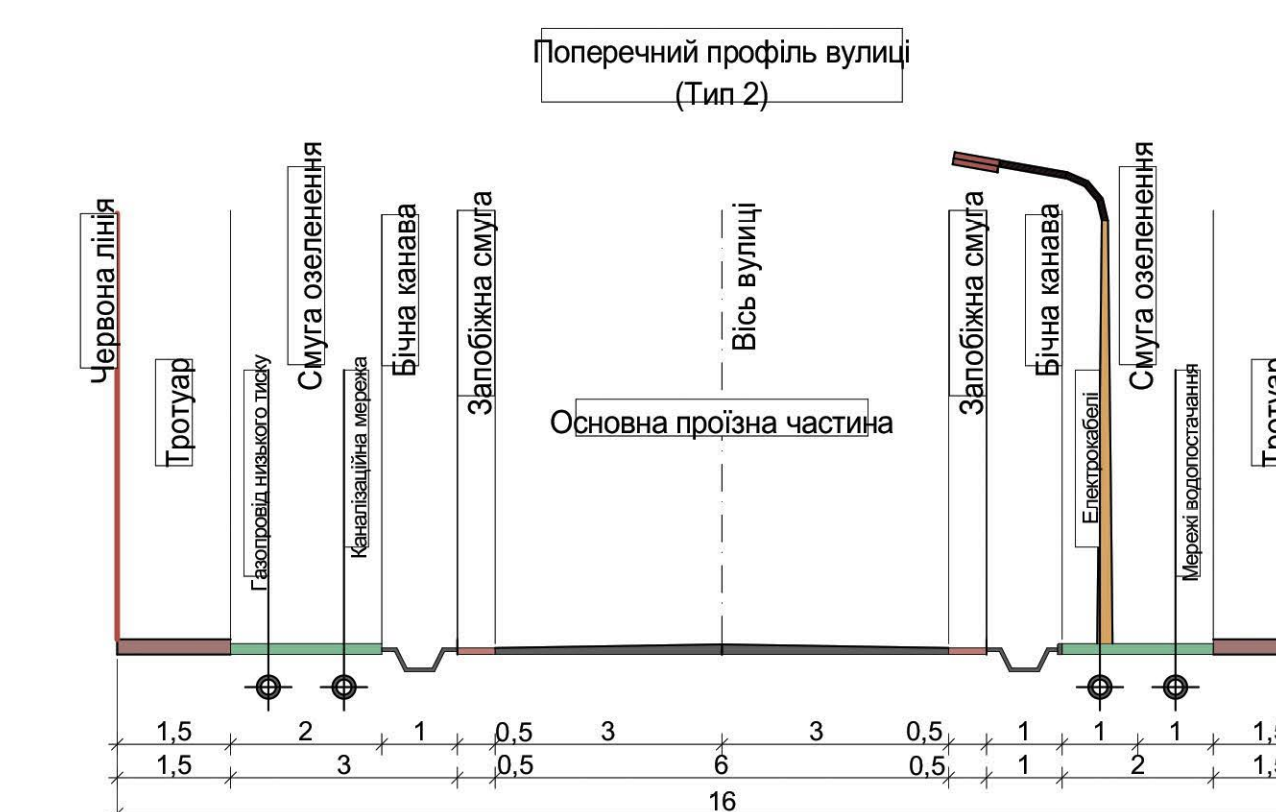

Львівська міська рада



**Умовні позначення**

- Напрямок руху транспорту
- Напрямок руху пішоходів
- Пішохідний перехід
- Межа розроблення детального плану
- Огорожа
- Вулиці та дороги проект
- Пішохідний перехід
- Парковки
- Струмки та водойми
- Існуючі житлові будинки
- Житлові будинки котеджного типу(прс)
- Житлові багатоквартирні будинки
- Будівлі громадського обслуговування
- Будівля дошкільного навчального закл
- Господарські будівлі та споруди
- Ігрові майданчики
- Озеленення
- Існуючі дерева солітери
- Луги
- Рілля
- Укіс
- ЛЕП 110 кВ
- Каналізаційний трубопровід

**Типові поперечні профілі вулиць**



446-ДПТ/31.05.2017	
Директор: [Signature] Головний інженер: [Signature] Головний архітектор: [Signature]	Детальний план території Схеми організації руху транспорту та пішоходів М 1:1000
Стан: [ ] Автор: [ ] Девізі: [ ]	ТОВ ПЕК «Зваріальні конструкції» Свідоцтво АА №000747

