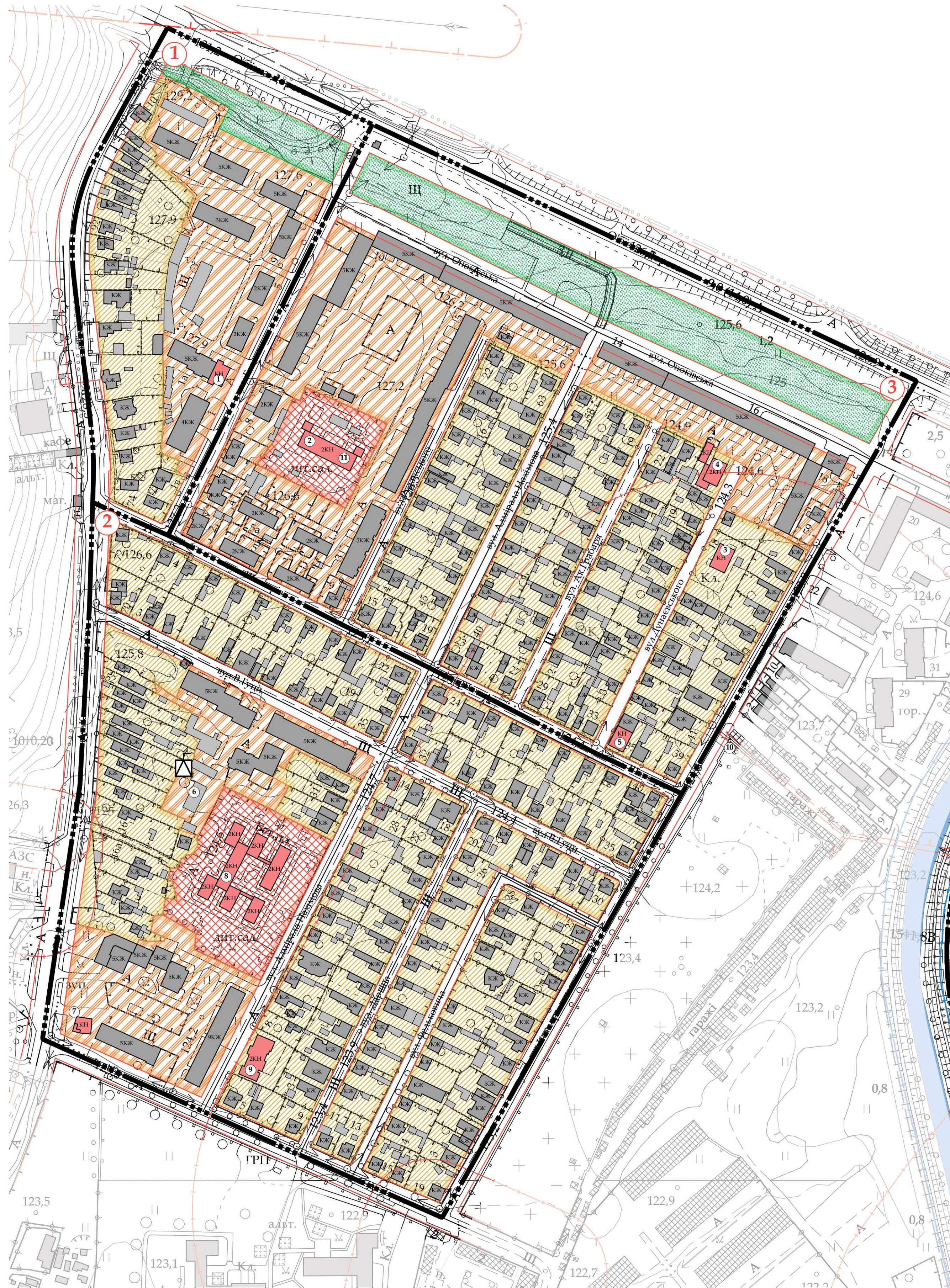
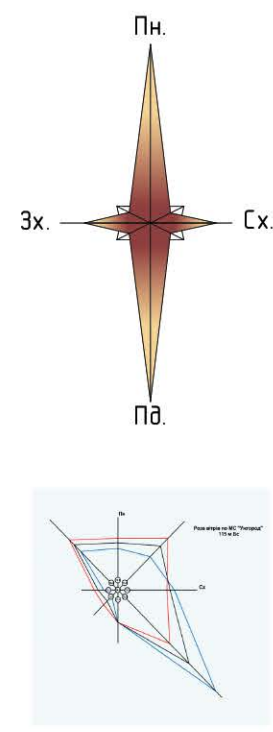


УЖГОРОД

ДЕТАЛЬНИЙ ПЛАН ТЕРИТОРІЇ

СХЕМА РОЗТАШУВАННЯ ТЕРИТОРІЇ У ПЛАНУВАЛЬНІЙ СТРУКТУРІ
НАСЕЛЕНОГО ПУНКТУ. СХЕМА ІСНУЮЧОГО ВИКОРИСТАННЯ.
ОПОРНИЙ ПЛАН. СХЕМА ІСНУЮЧИХ ПЛАНУВАЛЬНИХ ОБМЕЖЕНЬ.



УМОВНІ ПОЗНАЧЕННЯ

- МЕЖІ ТЕРИТОРІЇ**
- МЕЖА ДЕТАЛЬНОГО ПЛАНУВАННЯ
- ПОКРИТТЯ ПОВЕРХНІ**
- ВОДНІ ПОВЕРХНІ
 - ОЗЕЛЕНЕННЯ
- БУДІВЛІ І СПОРУДИ**
- ЖИТЛОВІ БУДИНКИ
 - ЖИТЛОВІ БУДИНКИ (ВЕДЕТЬСЯ БУДІВНИЦТВО)
 - НЕЖИТЛОВІ БУДІВЛІ
 - ГРОМАДСЬКІ БУДІВЛІ
 - ОГОРОЖІ
- ВУЛИЧНО-ДОРОЖНЯ МЕРЕЖА**
- ВУЛИЦЯ РАЙОННОГО ЗНАЧЕННЯ
 - ЖИТЛОВА ВУЛИЦЯ
 - ЧЕРВОНІ ЛІНІЇ
- ІНЖЕНЕРНЕ ОБЛАДНАННЯ ТЕРИТОРІЇ**
- КОМПЛЕКСНА ТРАНСФОРМАТОРНА ПІДСТАНЦЯ (КТП)
 - ПОВІТРЯНА ЛІНІЯ ЕЛЕКТРОПЕРЕДАЧ
 - ГАЗОРОЗПОДІЛЬЧИЙ ПУНКТ (ГРП)
 - ПЛАНУВАЛЬНІ ОБМЕЖЕННЯ
 - САНІТАРНО-ЗАХИСНА ЗОНА
 - ОХОРОННА ЗОНА ІНЖЕНЕРНИХ МЕРЕЖ
 - ВОДООХОРОННА ЗОНА

ЕКСПЛІКАЦІЯ ДЕТАЛЬНИХ ПЛАНІВ

№д/п	Найменування	Площа д/п, га	Примітки
1	Детальний план території, обмеженої вулицями Шахтарів, Федора Потушняка, Об'їзною дорогою та каналом	4,8	
2	Детальний план території, обмеженої вулицями Іллі Бродладковича, Климента Тімірязєва, Шахтарів та Івана Котляревського	14,8	
3	Детальний план території, обмеженої вулицями Климента Тімірязєва, Об'їзною дорогою, Федора Потушняка, Шахтарів	15,2	

ЕКСПЛІКАЦІЯ БУДІВЕЛЬ І СПОРУД

№ п/п	Найменування	Пов-сть	Площа забудови	Примітки
1	Магазин "Тиса"	1		
2	Ужгородський міський територіальний центр соціального обслуговування	1		
3	Центр підтримки Ромського населення	1		
4	Пункт прийому вторсировини	2		
5	Громадська організація	1		
6	Ретранслятор	1		
7	Магазин	1		
8	НВК "Ялинка"	2		
9	Обласне територіальне медичне об'єднання "Фізіатрія"	2		
10	Єврейське кладовище	-		
11	Дитячий садок	2		

043-ДІП/1.03.2020

Суміщений детальний план мікрорайону Шахта

Зміст	Кільк.	Арк.	№ аркуша	Стаття	Аркуші	Аркуші
Директор	Івасюк М.І.			ДІП	1	5
Голова	Добрянський В.В.					
Архітектор	Примович В.В.					
Розробник	Примович В.В.					

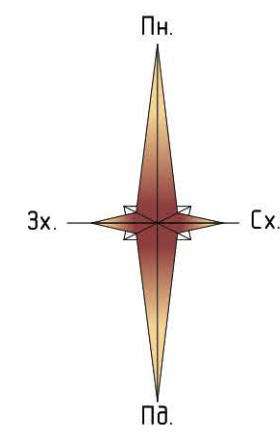
Детальний план території

СХЕМА РОЗТАШУВАННЯ ТЕРИТОРІЇ ПЛАНУВАЛЬНІЙ СТРУКТУРІ НАСЕЛЕНОГО ПУНКТУ. СХЕМА ІСНУЮЧОГО ВИКОРИСТАННЯ. ОПОРНИЙ ПЛАН. СХЕМА ІСНУЮЧИХ ПЛАНУВАЛЬНИХ ОБМЕЖЕНЬ. МП-2000

Товариство з обмеженою відповідальністю "Проектно-будівельна компанія "Зварний реконструкція" Ліцензія АП №67508



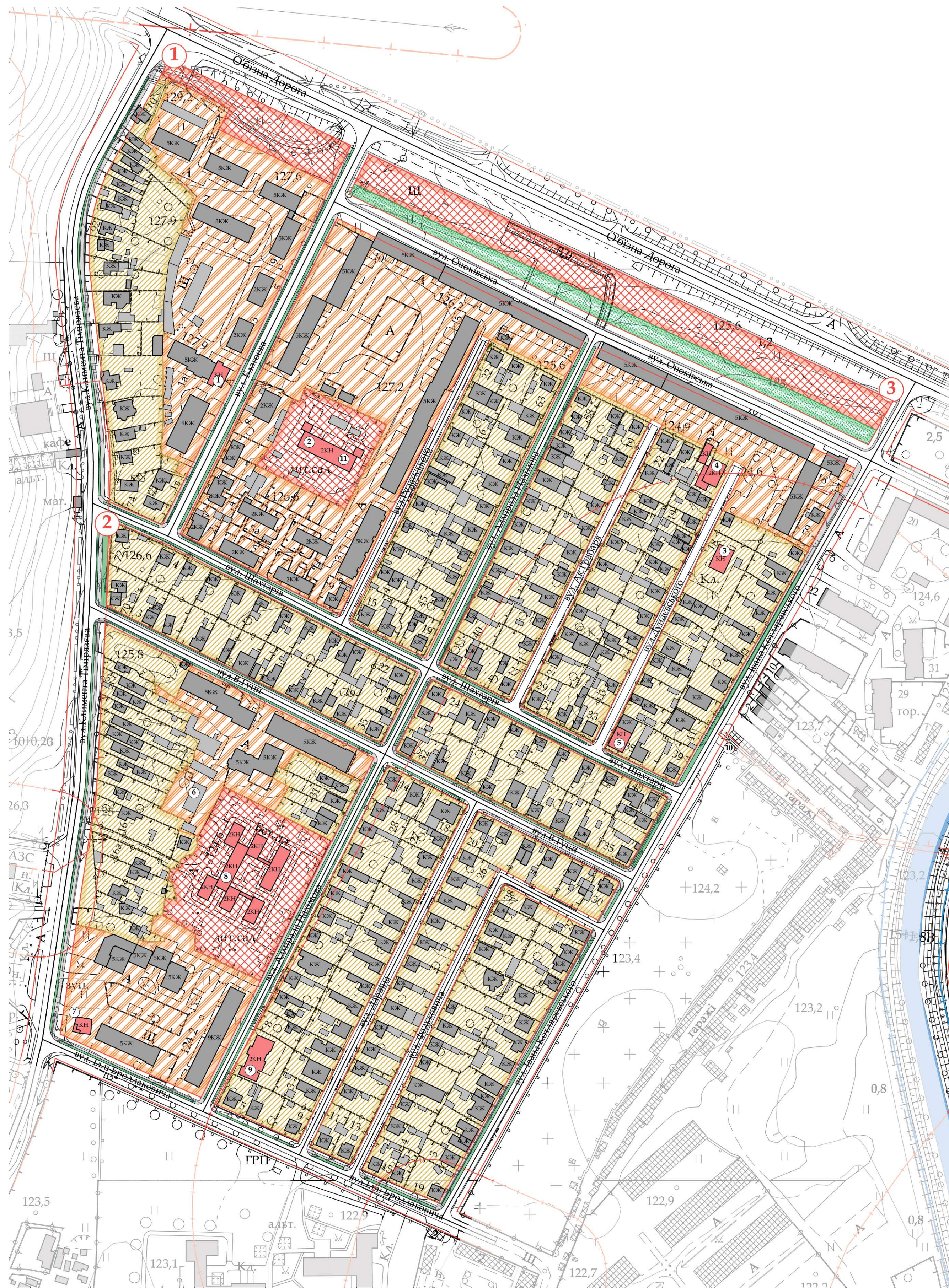
Зем. інв. номер
Підпис і дата
Ім'я номер



УЖГОРОД

ДЕТАЛЬНИЙ ПЛАН ТЕРИТОРІЇ

ПРОЕКТНИЙ ПЛАН. ПЛАН ЧЕРВОНИХ ЛІНІЙ. СХЕМА ПРОЕКТНИХ ПЛАНУВАЛЬНИХ ОБМЕЖЕНЬ.



УМОВНІ ПОЗНАЧЕННЯ МЕЖІ ТЕРИТОРІЇ

ІСНУЮЧА ПРОЕКТА
МЕЖА ДЕТАЛЬНОГО ПЛАНУВАННЯ

ФУНКЦІОНАЛЬНЕ ПРИЗНАЧЕННЯ ТЕРИТОРІЇ

ІСНУЮЧА ПРОЕКТА
ТЕРИТОРІЯ ЖИТЛОВОЇ САДИБНОЇ ЗАБУДОВИ
ТЕРИТОРІЯ ЖИТЛОВОЇ БАГАТОПОВЕРХОВОЇ ЗАБУДОВИ
ТЕРИТОРІЯ ГРОМАДСЬКОЇ ЗАБУДОВИ
ТРАНСПОРТНА ТЕРИТОРІЯ
ТЕРИТОРІЯ ІНЖЕНЕРНОЇ ІНФРАСТРУКТУРИ
ТЕРИТОРІЯ ОЗЕЛЕНЕННЯ ЗАГАЛЬНОГО КОРИСТУВАННЯ

ПОКРИТТЯ ПОВЕРХНІ

ІСНУЮЧА ПРОЕКТА
ВОДНІ ПОВЕРХНІ
ОЗЕЛЕНЕННЯ

БУДІВЛІ І СПОРУДИ

ІСНУЮЧА ПРОЕКТА
ЖИТЛОВІ БУДІВКИ
ЖИТЛОВІ БУДІВКИ (ВЕДЕТЬСЯ БУДІВНИЦТВО)
НЕЖИТЛОВІ БУДІВЛІ
ГРОМАДСЬКІ БУДІВЛІ
ОГОРОЖІ

ВУЛИЧНО-ДОРОЖНЯ МЕРЕЖА

ІСНУЮЧА ПРОЕКТА
ВУЛИЦЯ РАЙОННОГО ЗНАЧЕННЯ
ЖИТЛОВА ВУЛИЦЯ
ЧЕРВОНІ ЛІНІЇ
ТРОТУАРИ
ВЕЛОДОРОЖКИ

ІНЖЕНЕРНЕ ОБЛАДНАННЯ ТЕРИТОРІЇ

ІСНУЮЧА ПРОЕКТА
КОМПЛЕКСНА ТРАНСФОРМАТОРНА ПІДСТАНЦІЯ (КТП)
ПОВІТРЯНА ЛІНІЯ ЕЛЕКТРОПЕРЕДАЧ
ГАЗОРОЗПОДІЛЬЧИЙ ПУНКТ (ГРП)

ПЛАНУВАЛЬНІ ОБМЕЖЕННЯ

ІСНУЮЧА ПРОЕКТА
САНІТАРНО-ЗАХИСНА ЗОНА
ОХОРОННА ЗОНА ІНЖЕНЕРНИХ МЕРЕЖ
ВОДООХОРОННА ЗОНА

ЗЕМЕВИКОРИСТАННЯ

ІСНУЮЧА ПРОЕКТА
ЗЕМЕЛЬНІ ДІЛЯNKИ
ДИТЯЧІ МАЙДАНЧИКИ
СПОРТИВНІ МАЙДАНЧИКИ

ЕКСПЛІКАЦІЯ ДЕТАЛЬНИХ ПЛАНІВ

№д/п	Найменування	Площа д/п, га	Примітки
1	Детальний план території, обмеженої вулицями Шахтарів, Федора Потушняка, Об'язною дорогою та каналом	4,8	
2	Детальний план території, обмеженої вулицями Іллі Бродладковича, Климента Тімірязєва, Шахтарів та Івана Котляревського	14,8	
3	Детальний план території, обмеженої вулицями Климента Тімірязєва, Об'язною дорогою, Федора Потушняка, Шахтарів	15,2	

ЕКСПЛІКАЦІЯ БУДІВЕЛЬ І СПОРУД

№ п/п	Найменування	Пов-сть	Площа забудови	Примітки
1	Магазин "Тиса"	1		
2	Ужгородський міський територіальний центр соціального обслуговування	1		
3	Центр підтримки Ромського населення	1		
4	Пункт прийому вторсировини	2		
5	Громадська організація	1		
6	Ретранслятор	1		
7	Магазин	1		
8	НВК "Ялінка"	2		
9	Обласне територіальне медичне об'єднання "Фізіатрія"	2		
10	Єврейське кладовище	-		
11	Дитячий садок	2		

043-ДІП/1.03.2020

Суміщений детальний план мікрорайону Шахта

Детальний план території

Стадія Аркуші Аркуші

ДІП 2 5

ПРОЕКТНИЙ ПЛАН. ПЛАН ЧЕРВОНИХ ЛІНІЙ. СХЕМА ПРОЕКТНИХ ПЛАНУВАЛЬНИХ ОБМЕЖЕНЬ. М.2019

Товариство з обмеженою відповідальністю "Архітектурно-будівельна компанія "Зоряні реконструкції" Львівська АГ №67508

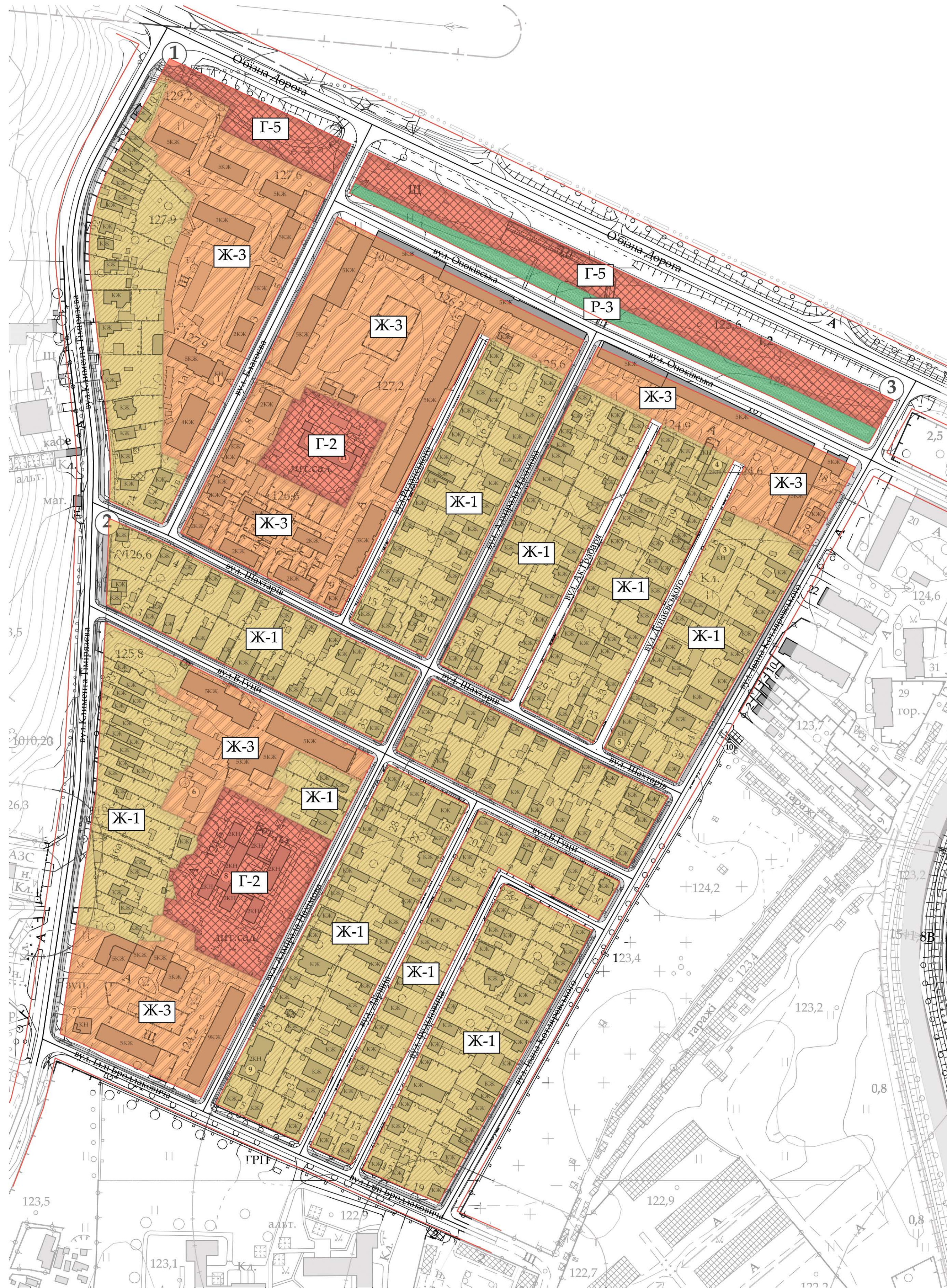
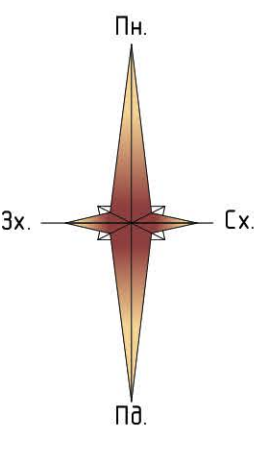


Зем. інв. номер
Планшета дата
Ім'я номер

УЖГОРОД

ДЕТАЛЬНИЙ ПЛАН ТЕРИТОРІЇ

СХЕМА ФУНКЦІОНАЛЬНОГО ЗОНУВАННЯ ТЕРИТОРІЇ.



УМОВНІ ПОЗНАЧЕННЯ

- МЕЖІ ТЕРИТОРІЇ**
МЕЖА ДЕТАЛЬНОГО ПЛАНУВАННЯ
- ФУНКЦІОНАЛЬНЕ ПРИЗНАЧЕННЯ ТЕРИТОРІЇ**
ТЕРИТОРІЯ ЖИТЛОВОЇ САДИБНОЇ ЗАБУДОВИ
ТЕРИТОРІЯ ЖИТЛОВОЇ БАГАТОПОВЕРХОВОЇ ЗАБУДОВИ
ТЕРИТОРІЯ ГРОМАДСЬКОЇ ЗАБУДОВИ
ТРАНСПОРТНА ТЕРИТОРІЯ
ТЕРИТОРІЯ ІНЖЕНЕРНОЇ ІНФРАСТРУКТУРИ
ТЕРИТОРІЯ ОЗЕЛЕНЕННЯ ЗАГАЛЬНОГО КОРИСТУВАННЯ
- ПОКРИТТЯ ПОВЕРХНІ**
ВОДНІ ПОВЕРХНІ
ОЗЕЛЕНЕННЯ
- БУДІВЛІ І СПОРУДИ**
ЖИТЛОВІ БУДІВКИ
ЖИТЛОВІ БУДІВКИ (ВЕДЕТЬСЯ БУДІВНИЦТВО)
НЕЖИТЛОВІ БУДІВЛІ
ГРОМАДСЬКІ БУДІВЛІ
ОГОРОЖІ
- ВУЛИЧНО-ДОРОЖНЯ МЕРЕЖА**
ВУЛИЦЯ РАЙОННОГО ЗНАЧЕННЯ
ЖИТЛОВА ВУЛИЦЯ
ЧЕРВОНІ ЛІНІЇ
ТРОТУАРИ
ВЕЛОДОРІЖКИ
- ІНЖЕНЕРНЕ ОБЛАДНАННЯ ТЕРИТОРІЇ**
КОМПЛЕКСНА ТРАНСФОРМАТОРНА ПІДСТАНЦІЯ (КТП)
ПОВІТРЯНА ЛІНІЯ ЕЛЕКТРОПЕРЕДАЧ
ГАЗОРОЗПОДІЛЬЧИЙ ПУНКТ (ГРП)
- ПЛАНУВАЛЬНІ ОБМЕЖЕННЯ**
САНИТАРНО-ЗАХИСНА ЗОНА
ОХОРОННА ЗОНА ІНЖЕНЕРНИХ МЕРЕЖ
ВОДООХОРОННА ЗОНА
- ЗЕМЛЕВИКОРИСТАННЯ**
ЗЕМЕЛЬНІ ДІЛЯНКИ
- ЗОНУВАННЯ**
ДІЛОВА ЗОНА Г-1
НАВЧАЛЬНІ ЗОНИ Г-2
КУЛЬТУРНІ ТА СПОРТИВНІ ЗОНИ Г-3
ЛІКУВАЛЬНІ ЗОНИ Г-4
ТОРГІВЕЛЬНІ ЗОНИ Г-5
САДИБНА ЖИТЛОВА ЗАБУДОВА Ж-1
БАГАТОПОВЕРХОВА ЖИТЛОВА ЗАБУДОВА Ж-3
ЗМІШАНА ГРОМАДСЬКА І ЖИТЛОВА ЗАБУДОВА Ж-5
ТРАНСПОРТНА ТЕРИТОРІЯ ТР-2
ЗОНА ІНЖЕНЕРНОЇ ІНФРАСТРУКТУРИ ІН-2
РЕКРЕАЦІЙНА ЗОНА ОЗЕЛЕНЕНИХ ТЕРИТОРІЙ ЗАГАЛЬНОГО КОРИСТУВАННЯ Р-3
КОМУНАЛЬНО-СКЛАДСЬКА ЗОНА КС-3

ЕКСПЛІКАЦІЯ ДЕТАЛЬНИХ ПЛАНІВ

№д/п	Найменування	Площа д/п, га	Примітки
1	Детальний план території, обмеженої вулицями Шахтарів, Федора Потушняка, Об'їзною дорогою та каналом	4,8	
2	Детальний план території, обмеженої вулицями Іллі Бродладковича, Климента Тімірязєва, Шахтарів та Івана Котляревського	14,8	
3	Детальний план території, обмеженої вулицями Климента Тімірязєва, Об'їзною дорогою, Федора Потушняка, Шахтарів	15,2	

ЕКСПЛІКАЦІЯ БУДІВЕЛЬ І СПОРУД

№ п/п	Найменування	Пов-сть	Площа забудови	Примітки
1	Магазин "Тиса"	1		
2	Ужгородський міський територіальний центр соціального обслуговування	1		
3	Центр підтримки Ромського населення	1		
4	Пункт прийому вторсировини	2		
5	Громадська організація	1		
6	Ретранслятор	1		
7	Магазин	1		
8	НВК "Ялинка"	2		
9	Обласне територіальне медичне об'єднання "Фізіатрія"	2		
10	Єврейське кладовище	-		
11	Дитячий садок	2		

043-ДІП/1.03.2020

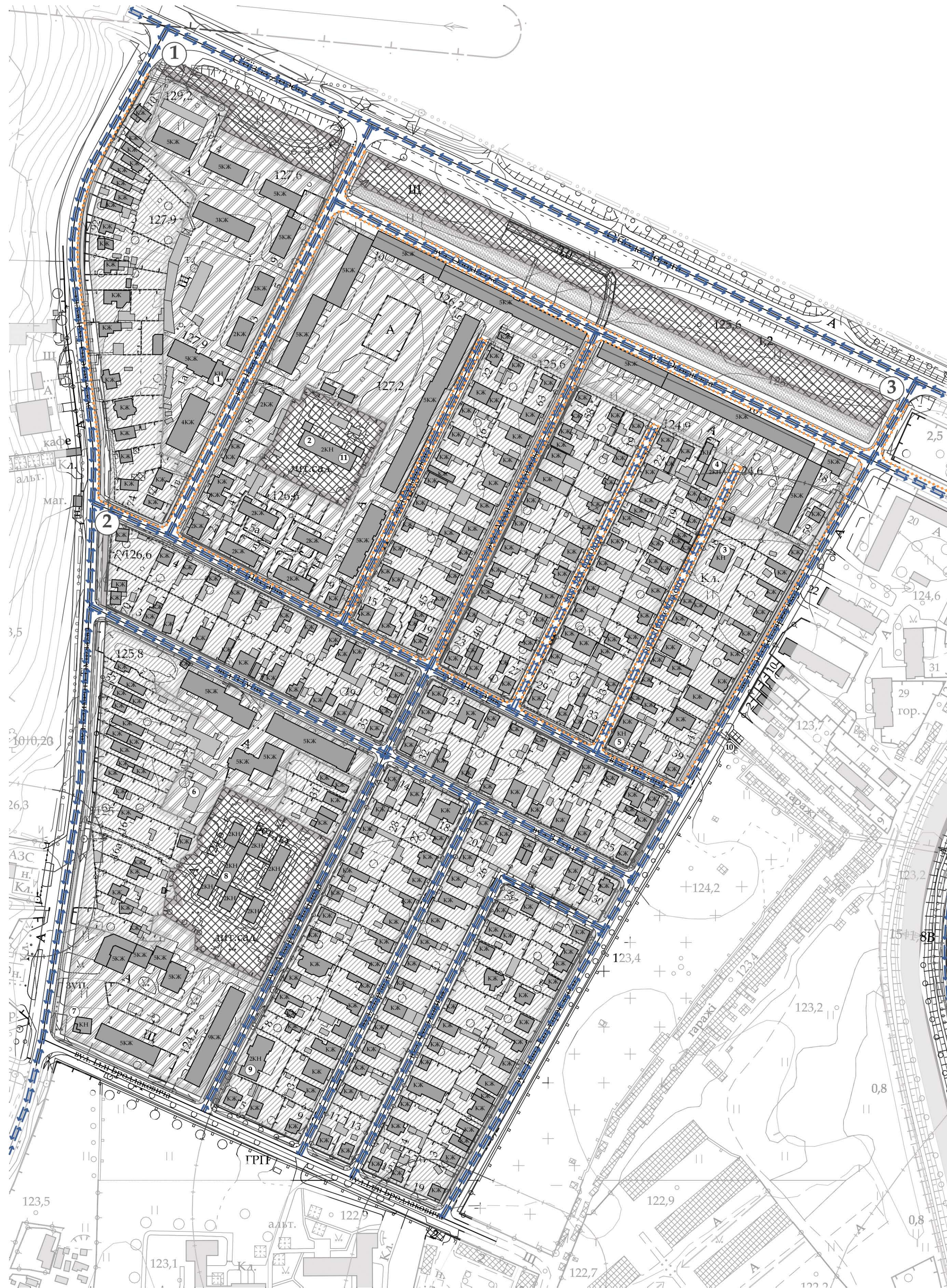
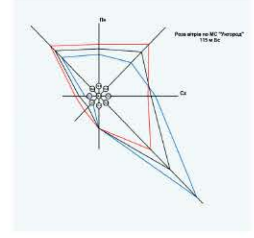
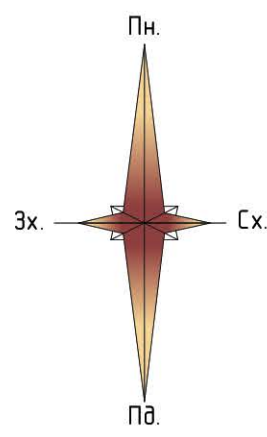
Суміщений детальний план мікрорайону Шахта

Змін.	Кв.	Арх.	Арх. №	Арх. №	Арх. №	Арх. №	Арх. №	Арх. №	Арх. №	Арх. №	Арх. №	Арх. №	Арх. №	Арх. №	Арх. №	Арх. №	Арх. №	Арх. №
Директор	ГП	ГАП	Архітектор	Розробник														
Детальний план території										Стаття			Аркуші			Аркуші		
										ДІП			3			5		
СХЕМА ФУНКЦІОНАЛЬНОГО ЗОНУВАННЯ ТЕРИТОРІЇ М:200										Товариство з обмеженою відповідальністю "Проектно-будівельна компанія "Зварний реконструція" Ліцензія АП №67508								

УЖГОРОД

ДЕТАЛЬНИЙ ПЛАН ТЕРИТОРІЇ

СХЕМА ОРГАНІЗАЦІЇ РУХУ ТРАНСПОРТУ ТА ПІШХОДІВ. ТИПОВІ ПОПЕРЕЧНІ ПРОФІЛІ ВУЛИЦЬ.



УМОВНІ ПОЗНАЧЕННЯ

МЕЖІ ТЕРИТОРІЇ	
ІСНУЮЧА	ПРОЕКТНА
MEJA ДЕТАЛЬНОГО ПЛАНУВАННЯ	
ФУНКЦІОНАЛЬНЕ ПРИЗНАЧЕННЯ ТЕРИТОРІЇ	
ІСНУЮЧА	ПРОЕКТНА
ТЕРИТОРІЯ ЖИТЛОВОЇ САДИБНОЇ ЗАБУДОВИ	
ТЕРИТОРІЯ ЖИТЛОВОЇ БАГАТОПОВЕРХОВОЇ ЗАБУДОВИ	
ТЕРИТОРІЯ ГРОМАДСЬКОЇ ЗАБУДОВИ	
ТРАНСПОРТНА ТЕРИТОРІЯ	
ТЕРИТОРІЯ ІНЖЕНЕРНОЇ ІНФРАСТРУКТУРИ	
ТЕРИТОРІЯ ОЗЕЛЕННЯ ЗАГАЛЬНОГО КОРИСТУВАННЯ	
ПОКРИТТЯ ПОВЕРХНІ	
ІСНУЮЧА	ПРОЕКТНА
ВОДНІ ПОВЕРХНІ	
ОЗЕЛЕННЯ	
БУДІВЛІ І СПОРУДИ	
ІСНУЮЧА	ПРОЕКТНА
ЖИТЛОВІ БУДІВКИ	
ЖИТЛОВІ БУДІВКИ (ВЕДЕТЬСЯ БУДІВНИЦТВО)	
НЕЖИТЛОВІ БУДІВЛІ	
ГРОМАДСЬКІ БУДІВЛІ	
ОГОРОЖІ	
ВУЛИЧНО-ДОРОЖНЯ МЕРЕЖА	
ІСНУЮЧА	ПРОЕКТНА
ВУЛИЦЯ РАЙОННОГО ЗНАЧЕННЯ	
ЖИТЛОВА ВУЛИЦЯ	
ЧЕРВОНІ ЛІНІЇ	
ТРОТУАРИ	
ВЕЛОДОРІЖКИ	
ІНЖЕНЕРНЕ ОБЛАДНАННЯ ТЕРИТОРІЇ	
ІСНУЮЧА	ПРОЕКТНА
КОМПЛЕКСНА ТРАНСФОРМАТОРНА ПІДСТАНЦІЯ (КТП)	
ПОВІТРЯНА ЛІНІЯ ЕЛЕКТРОПЕРЕДАЧ	
ГАЗОРОЗПОДІЛЬЧИЙ ПУНКТ (ГРП)	
ПЛАНУВАЛЬНІ ОБМЕЖЕННЯ	
ІСНУЮЧА	ПРОЕКТНА
САНІТАРНО-ЗАХИСНА ЗОНА	
ОХОРОННА ЗОНА ІНЖЕНЕРНИХ МЕРЕЖ	
ВОДООХОРОННА ЗОНА	
ЗЕМЛЕВИКОРИСТАННЯ	
ІСНУЮЧА	ПРОЕКТНА
ЗЕМЕЛЬНІ ДІЛЯНКИ	
ДИТЯЧІ МАЙДАНЧИКИ	
СПОРТИВНІ МАЙДАНЧИКИ	
ТРАНСПОРТНІ З'В'ЯЗКИ	
ІСНУЮЧА	ПРОЕКТНА
НАПРЯМКИ РУХУ ТРАНСПОРТУ	
НАПРЯМКИ РУХУ ПІШХОДІВ	
ПІШХОДНИЙ ПЕРЕХІД	
ПАРКОВКИ	
ПІШХОДНИЙ ПЕРЕХІД	
ДОРОЖНІ ЗНАКИ	
ТРОТУАРИ	
ВЕЛОДОРІЖКИ	

ЕКСПЛІКАЦІЯ ДЕТАЛЬНИХ ПЛАНІВ

№д/п	Найменування	Площа д/п, га	Примітки
1	Детальний план території, обмеженої вулицями Шахтарів, Федора Потушняка, Об'їзною дорогою та каналом	4,8	
2	Детальний план території, обмеженої вулицями Іллі Бродладковича, Климента Тімірязєва, Шахтарів та Івана Котляревського	14,8	
3	Детальний план території, обмеженої вулицями Климента Тімірязєва, Об'їзною дорогою, Федора Потушняка, Шахтарів	15,2	

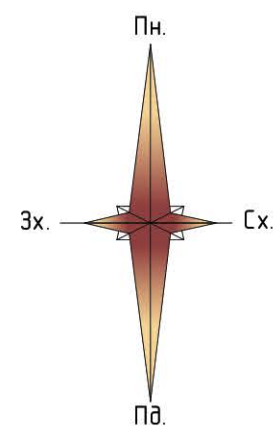
ЕКСПЛІКАЦІЯ БУДІВЕЛЬ І СПОРУД

№ п/п	Найменування	Пов-сть	Площа забудови	Примітки
1	Магазин "Тиса"	1		
2	Ужгородський міський територіальний центр соціального обслуговування	1		
3	Центр підтримки Ромського населення	1		
4	Пункт прийому вторсировини	2		
5	Громадська організація	1		
6	Ретранслятор	1		
7	Магазин	1		
8	НВК "Ялинка"	2		
9	Обласне територіальне медичне об'єднання "Фізіатрія"	2		
10	Єврейське кладовище	-		
11	Дитячий садок	2		

043-ДІП/1.03.2020

Суміщений детальний план мікрорайону Шахта

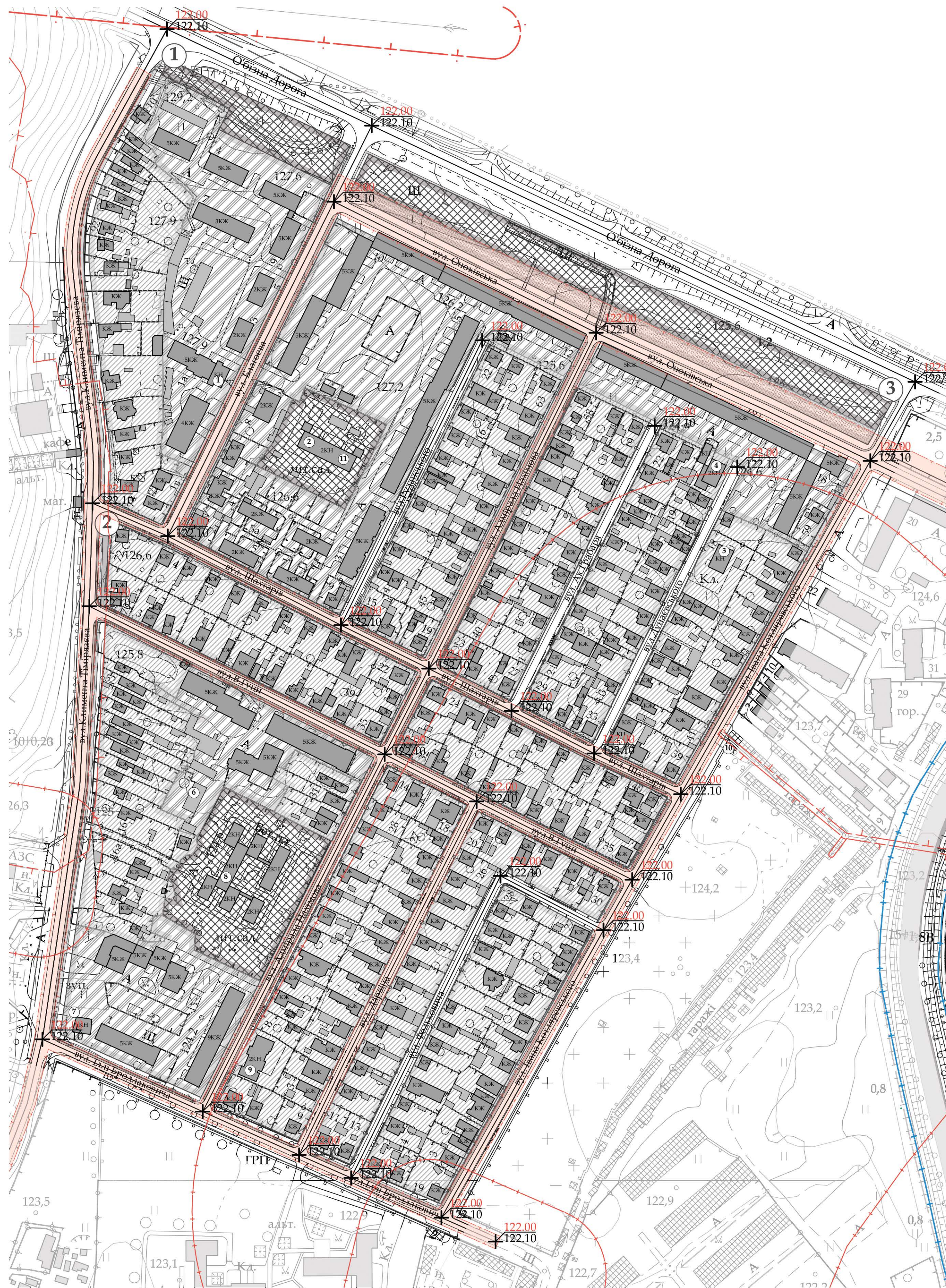
Змін.	Кварт.	Арх.	М.П.	Дата	Стаття	Аркуші	Аркуші
Директор	Генер.М.П.	Арх.	М.П.	Дата	ДІП	4	5
Ген.Дир.	Ген.Дир.	Ген.Дир.	Ген.Дир.	Ген.Дир.	Детальний план території		
Архитектор	Проектант	Проектант	Проектант	Проектант	СХЕМА ОРГАНІЗАЦІЇ РУХУ ТРАНСПОРТУ ТА ПІШХОДІВ. М 1:200. ТИПОВІ ПОПЕРЕЧНІ ПРОФІЛІ ВУЛИЦЬ.		
Розробник	Проектант	Проектант	Проектант	Проектант	Товариство з обмеженою відповідальністю "Проектно-будівельна компанія "Зварний реконструкція" Львівська АП №67508		



УЖГОРОД

ДЕТАЛЬНИЙ ПЛАН ТЕРИТОРІЇ

СХЕМА ІНЖЕНЕРНОЇ ПІДГОТОВКИ ТА ВЕРТИКАЛЬНОГО ПЛАНУВАННЯ. СХЕМА ІНЖЕНЕРНИХ МЕРЕЖ, СПОРУД І ВИКОРИСТАННЯ ПІДЗЕМНОГО ПРОСТОРУ.



УМОВНІ ПОЗНАЧЕННЯ

- МЕЖІ ТЕРИТОРІЇ**
- МЕЖА ДЕТАЛЬНОГО ПЛАНУВАННЯ
- ФУНКЦІОНАЛЬНЕ ПРИЗНАЧЕННЯ ТЕРИТОРІЇ**
- ТЕРИТОРІЯ ЖИТЛОВОЇ САДИБНОЇ ЗАБУДОВИ
 - ТЕРИТОРІЯ ЖИТЛОВОЇ БАГАТОПОВЕРХОВОЇ ЗАБУДОВИ
 - ТЕРИТОРІЯ ГРОМАДСЬКОЇ ЗАБУДОВИ
 - ТРАНСПОРТНА ТЕРИТОРІЯ
 - ТЕРИТОРІЯ ІНЖЕНЕРНОЇ ІНФРАСТРУКТУРИ
 - ТЕРИТОРІЯ ОЗЕЛЕННЯ ЗАГАЛЬНОГО КОРИСТУВАННЯ
- ПОКРИТТЯ ПОВЕРХНІ**
- ВОДНІ ПОВЕРХНІ
 - ОЗЕЛЕННЯ
- БУДІВЛІ І СПОРУДИ**
- ЖИТЛОВІ БУДІВКИ
 - ЖИТЛОВІ БУДІВКИ (ВЕДЬТЬСЯ БУДІВНИЦТВО)
 - НЕЖИТЛОВІ БУДІВЛІ
 - ГРОМАДСЬКІ БУДІВЛІ
 - ОГОРОЖІ
- ВУЛИЧНО-ДОРОЖНЯ МЕРЕЖА**
- ВУЛИЦЯ РАЙОННОГО ЗНАЧЕННЯ
 - ЖИТЛОВА ВУЛИЦЯ
 - ЧЕРВОНІ ЛІНІЇ
 - ТРОТУАРИ
 - ВЕЛОДОРІЖКИ
- ІНЖЕНЕРНЕ ОБЛАДНАННЯ ТЕРИТОРІЇ**
- КОМПЛЕКСНА ТРАНСФОРМАТОРНА ПІДСТАНЦІЯ (КТП)
 - ПОВІТРЯНА ЛІНІЯ ЕЛЕКТРОПЕРЕДАЧ
 - ГАЗОРОЗПОДІЛЬЧИЙ ПУНКТ (ГРП)
- ПЛАНУВАЛЬНІ ОБМЕЖЕННЯ**
- САНІТАРНО-ЗАХИСНА ЗОНА
 - ОХОРОННА ЗОНА ІНЖЕНЕРНИХ МЕРЕЖ
 - ВОДООХОРОННА ЗОНА
- ЗЕМЛЕВИКОРИСТАННЯ**
- ЗЕМЕЛЬНІ ДІЛЯНКИ
 - ДИТЯЧІ МАЙДАНЧИКИ
 - СПОРТИВНІ МАЙДАНЧИКИ
- ІНЖЕНЕРНІ МЕРЕЖІ**
- ВОДОПРОВІД
 - СИЛОВІЙ КАБЕЛЬ
 - ПІДЗЕМНИЙ ГАЗОПРОВІД НИЗЬКОГО ТИСКУ
 - САМОПЛИВНА КАНАЛІЗАЦІЯ
 - ЛИВНЕВА КАНАЛІЗАЦІЯ
 - МЕРЕЖЕВИЙ КАБЕЛЬ
 - ІСНУЮЧІ ТА ПРОЄКТНІ ВІДМІТКИ РЕЛЬЄФУ
 - ПЕРЕЛОМ РЕЛЬЄФУ

ЕКСПЛІКАЦІЯ ДЕТАЛЬНИХ ПЛАНІВ

№д/п	Найменування	Площа д/п, га	Примітки
1	Детальний план території, обмеженої вулицями Шахтарів, Федора Потушняка, Об'їзною дорогою та каналом	4,8	
2	Детальний план території, обмеженої вулицями Іллі Бродладковича, Климента Тімірязєва, Шахтарів та Івана Котляревського	14,8	
3	Детальний план території, обмеженої вулицями Климента Тімірязєва, Об'їзною дорогою, Федора Потушняка, Шахтарів	15,2	

ЕКСПЛІКАЦІЯ БУДІВЕЛЬ І СПОРУД

№ п/п	Найменування	Пов-сть	Площа забудови	Примітки
1	Магазин "Тиса"	1		
2	Ужгородський міський територіальний центр соціального обслуговування	1		
3	Центр підтримки Ромського населення	1		
4	Пункт прийому вторсировини	2		
5	Громадська організація	1		
6	Ретранслятор	1		
7	Магазин	1		
8	НВК "Ялинка"	2		
9	Обласне територіальне медичне об'єднання "Фізіатрія"	2		
10	Єврейське кладовище	-		
11	Дитячий садок	2		

043-ДТП/1.03.2020

Суміщений детальний план мікрорайону Шахта

Зміст	Кільк.	Арх.	Арх.	Арх.	Арх.
Директор	1	1	1	1	1
Голова	1	1	1	1	1
Голова	1	1	1	1	1
Архітектор	1	1	1	1	1
Розробник	1	1	1	1	1

Детальний план території

Схема інженерної підготовки та вертикального планування. Схема інженерних мереж, споруд і використання підземного простору. М 1:200

Товариство з обмеженою відповідальністю "Проектно-будівельна компанія "Зварний реконструкція" Львівська обл. №67508