

УЖГОРОД

ДЕТАЛЬНИЙ ПЛАН ТЕРИТОРІЇ УМОВНІ ПОЗНАЧЕННЯ

СХЕМА РОЗТАШУВАННЯ ТЕРИТОРІЇ У ПЛАНУВАЛЬНІЙ СТРУКТУРІ
НАСЕЛЕНОГО ПУНКТУ. СХЕМА ІСНУЮЧОГО ВИКОРИСТАННЯ.
ОПОРНИЙ ПЛАН. СХЕМА ІСНУЮЧИХ ПЛАНУВАЛЬНИХ ОБМЕЖЕНЬ.

- МЕЖІ ТЕРИТОРІЇ**
- МЕЖА ДЕТАЛЬНОГО ПЛАНУВАННЯ
- ПОКРИТТЯ ПОВЕРХНІ**
- ВОДНІ ПОВЕРХНІ
 - ОЗЕЛЕНЕННЯ
- БУДІВЛІ І СПОРУДИ**
- ЖИТЛОВІ БУДІВКИ
 - ЖИТЛОВІ БУДІВКИ (ВЕДЕТЬСЯ БУДІВНИЦТВО)
 - НЕЖИТЛОВІ БУДІВЛІ
 - ГРОМАДСЬКІ БУДІВЛІ
 - ОГОРОЖІ
- ВУЛИЧНО-ДОРОЖНЯ МЕРЕЖА**
- ВУЛИЦЯ РАЙОННОГО ЗНАЧЕННЯ
 - ЖИТЛОВА ВУЛИЦЯ
 - ЧЕРВОНІ ЛІНІЇ
- ІНЖЕНЕРНЕ ОБЛАДНАННЯ ТЕРИТОРІЇ**
- КОМПЛЕКСНА ТРАНСФОРМАТОРНА ПІДСТАНЦІЯ (КТП)
 - ПОВІТРЯНА ЛІНІЯ ЕЛЕКТРОПЕРЕДАЧ
 - ГАЗОРОЗПОДІЛЬЧИЙ ПУНКТ (ГРП)
- ПЛАНУВАЛЬНІ ОБМЕЖЕННЯ**
- САНІТАРНО-ЗАХИСНА ЗОНА
 - ОХОРОННА ЗОНА ІНЖЕНЕРНИХ МЕРЕЖ
 - ВОДООХОРОННА ЗОНА

ЕКСПЛІКАЦІЯ ДЕТАЛЬНИХ ПЛАНІВ

№д/п	Найменування	Площа д/п, га	Примітки
1	Детальний план території, обмеженої вулицями Об'їзна дорогою, Доманинською та каналом	28,0	
2	Детальний план території, обмеженої вулицями Стародоманинською, Доманинською, Технічною, залізничною колією та вулицею Об'їзна Дорога	22,4	
3	Детальний план території, обмеженої вулицями Об'їзна Дорога, Доманинською, Стародоманинською	13,8	

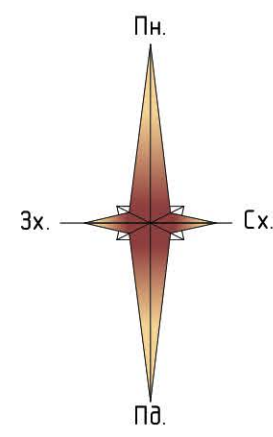
ЕКСПЛІКАЦІЯ БУДІВЕЛЬ І СПОРУД

№ п/п	Найменування	Пов-сть	Площа забудови	Примітки
1	Шинний Центр "Vianor"	1		
2	Церква	1		
3	Церква Успіння Пресвятої Богородиці	1		
4	Школа	2		
5	Озеро	-		
6	Залізнична станція "Доманинці"	-		

044-ДТП/1.03.2020

Суміщений детальний план мікрорайону Доманинці

Змін.	Кварт.	Арх.	№	Дата	Стор.	Аркуш	Аркуші
Директор	Інженер	Арх.	№	Дата	ДТП	1	5
ГП	Доб.	Арх.	№	Дата	Товариство з обмеженою відповідальністю "Архітектурна компанія "Зварний реконструкція" Львівська АГ №67508		
ГАП	Доб.	Арх.	№	Дата	СХЕМА РОЗТАШУВАННЯ ТЕРИТОРІЇ ПЛАНУВАЛЬНІЙ СТРУКТУРІ НАСЕЛЕНОГО ПУНКТУ. СХЕМА ІСНУЮЧОГО ВИКОРИСТАННЯ. ОПОРНИЙ ПЛАН. СХЕМА ІСНУЮЧИХ ПЛАНУВАЛЬНИХ ОБМЕЖЕНЬ. МП-2000		
Архітектор	Прог.	Арх.	№	Дата			
Розробник	Прог.	Арх.	№	Дата			



УЖГОРОД

ДЕТАЛЬНИЙ ПЛАН ТЕРИТОРІЇ

ПРОЕКТНИЙ ПЛАН. ПЛАН ЧЕРВОНИХ ЛІНІЙ.
СХЕМА ПРОЕКТНИХ ПЛАНУВАЛЬНИХ ОБМЕЖЕНЬ.

УМОВНІ ПОЗНАЧЕННЯ МЕЖІ ТЕРИТОРІЇ

- | | | | |
|--|--|---------------------------------------|--|
| | МЕЖА ДЕТАЛЬНОГО ПЛАНУВАННЯ | | ПЛАНУВАЛЬНІ ОБМЕЖЕННЯ |
| ФУНКЦІОНАЛЬНЕ ПРИЗНАЧЕННЯ ТЕРИТОРІЇ | | ПЛАНУВАЛЬНІ ОБМЕЖЕННЯ | |
| | ТЕРИТОРІЯ ЖИТЛОВОЇ САДИБНОЇ ЗАБУДОВИ | | САНІТАРНО-ЗАХИСНА ЗОНА |
| | ТЕРИТОРІЯ ЖИТЛОВОЇ БАГАТОПОВЕРХОВОЇ ЗАБУДОВИ | | ОХОРОННА ЗОНА ІНЖЕНЕРНИХ МЕРЕЖ |
| | ТЕРИТОРІЯ ГРОМАДСЬКОЇ ЗАБУДОВИ | | ВОДОХОРОННА ЗОНА |
| | ТРАНСПОРТНА ТЕРИТОРІЯ | ЗЕМЛЕКОРИСТАННЯ | |
| | ТЕРИТОРІЯ ІНЖЕНЕРНОЇ ІНФРАСТРУКТУРИ | | ЗЕМЕЛЬНІ ДІЛЯNKИ |
| | ТЕРИТОРІЯ ОЗЕЛЕННЯ ЗАГАЛЬНОГО КОРИСТУВАННЯ | | ДИТЯЧІ МАЙДАНЧИКИ |
| ПОКРИТТЯ ПОВЕРХНІ | | | СПОРТИВНІ МАЙДАНЧИКИ |
| | ВОДНІ ПОВЕРХНІ | БУДІВЛІ СПОРУДИ | |
| | ОЗЕЛЕНЕННЯ | | ЖИТЛОВІ БУДІNKИ |
| БУДІВЛІ СПОРУДИ | | | ЖИТЛОВІ БУДІNKИ (ВЕДЕТЬСЯ БУДІВНИЦТВО) |
| | ЖИТЛОВІ БУДІNKИ | | НЕЖИТЛОВІ БУДІВЛІ |
| | ЖИТЛОВІ БУДІNKИ (ВЕДЕТЬСЯ БУДІВНИЦТВО) | | ГРОМАДСЬКІ БУДІВЛІ |
| | НЕЖИТЛОВІ БУДІВЛІ | | ОГОРОЖІ |
| | ГРОМАДСЬКІ БУДІВЛІ | ВУЛИЧНО-ДОРОЖНЯ МЕРЕЖА | |
| | ОГОРОЖІ | | ВУЛИЦЯ РАЙОННОГО ЗНАЧЕННЯ |
| ВУЛИЧНО-ДОРОЖНЯ МЕРЕЖА | | | ЖИТЛОВА ВУЛИЦЯ |
| | ВУЛИЦЯ РАЙОННОГО ЗНАЧЕННЯ | | ЧЕРВОНІ ЛІНІЇ |
| | ЖИТЛОВА ВУЛИЦЯ | | ТРОТУАРИ |
| | ЧЕРВОНІ ЛІНІЇ | | ВЕЛОДОРОЖКИ |
| | ТРОТУАРИ | ІНЖЕНЕРНЕ ОБЛАДНАННЯ ТЕРИТОРІЇ | |
| | ВЕЛОДОРОЖКИ | | КОМПЛЕКСНА ТРАНСФОРМАТОРНА ПІДСТАНЦЯ (КТП) |
| ІНЖЕНЕРНЕ ОБЛАДНАННЯ ТЕРИТОРІЇ | | | ПОВПРІЯНА ЛІНІЯ ЕЛЕКТРОПЕРЕДАЧ |
| | КОМПЛЕКСНА ТРАНСФОРМАТОРНА ПІДСТАНЦЯ (КТП) | | ГАЗОРОЗПОДІЛЬНИЙ ПУНКТ (ГРП) |
| | ПОВПРІЯНА ЛІНІЯ ЕЛЕКТРОПЕРЕДАЧ | | |
| | ГАЗОРОЗПОДІЛЬНИЙ ПУНКТ (ГРП) | | |



ЕКСПЛІКАЦІЯ ДЕТАЛЬНИХ ПЛАНІВ

№д/п	Найменування	Площа д/п, га	Примітки
1	Детальний план території, обмеженої вулицями Об'їзною дорогою, Доманинською та каналом	28,0	
2	Детальний план території, обмеженої вулицями Стародоманинською, Доманинською, Технічною, залізничною колією та вулицею Об'їзна Дорога	22,4	
3	Детальний план території, обмеженої вулицями Об'їзна Дорога, Доманинською, Стародоманинською	13,8	

ЕКСПЛІКАЦІЯ БУДІВЕЛЬ І СПОРУД

№ п/п	Найменування	Пов-сть	Площа забудови	Примітки
1	Шинний Центр "Vianor"	1		
2	Церква	1		
3	Церква Успіння Пресв'ятої Богородиці	1		
4	Школа	2		
5	Озеро	-		
6	Залізнична станція "Доманінці"	-		

044-ДТП/1.03.2020

Суміщений детальний план мікрорайону Доманінці

	Зміст	Кільк.	Арх.	№	Детальний план території ДПТ 2 5
	Директор	Генер.М.	Арх.	№	
	ГП	Доб.	Арх.	№	
	ГАП	Доб.	Арх.	№	
Архітектор	Прогол.	Арх.	№	Товариство з обмеженою відповідальністю "Архітектурна компанія "Зварний реконструція" Львівська АГ №67508	
Розробник	Прогол.	Арх.	№		

Зміст
 Планшета
 №

УЖГОРОД

ДЕТАЛЬНИЙ ПЛАН ТЕРИТОРІЇ

СХЕМА ФУНКЦІОНАЛЬНОГО ЗОНУВАННЯ ТЕРИТОРІЇ.

УМОВНІ ПОЗНАЧЕННЯ

МЕЖІ ТЕРИТОРІЇ

МЕЖА ДЕТАЛЬНОГО ПЛАНУВАННЯ

ФУНКЦІОНАЛЬНЕ ПРИЗНАЧЕННЯ ТЕРИТОРІЇ

ТЕРИТОРІЯ ЖИТЛОВОЇ САДИБНОЇ ЗАБУДОВИ

ТЕРИТОРІЯ ЖИТЛОВОЇ БАГАТОПОВЕРХОВОЇ ЗАБУДОВИ

ТЕРИТОРІЯ ГРОМАДСЬКОЇ ЗАБУДОВИ

ТРАНСПОРТНА ТЕРИТОРІЯ

ТЕРИТОРІЯ ІНЖЕНЕРНОЇ ІНФРАСТРУКТУРИ

ТЕРИТОРІЯ ОЗЕЛЕНЕННЯ ЗАГАЛЬНОГО КОРИСТУВАННЯ

ПОКРИТТЯ ПОВЕРХНІ

ВОДНІ ПОВЕРХНІ

ОЗЕЛЕНЕННЯ

БУДІВЛІ І СПОРУДИ

ЖИТЛОВІ БУДІВКИ

ЖИТЛОВІ БУДІВКИ (ВЕДЕТЬСЯ БУДІВНИЦТВО)

НЕЖИТЛОВІ БУДІВЛІ

ГРОМАДСЬКІ БУДІВЛІ

ОГОРОЖІ

ВУЛИЧНО-ДОРОЖНЯ МЕРЕЖА

ВУЛИЦЯ РАЙОННОГО ЗНАЧЕННЯ

ЖИТЛОВА ВУЛИЦЯ

ЧЕРВОНІ ЛІНІЇ

ТРОТУАРИ

ВЕЛОДОРІЖКИ

ІНЖЕНЕРНЕ ОБЛАДНАННЯ ТЕРИТОРІЇ

КОМПЛЕКСНА ТРАНСФОРМАТОРНА ПІДСТАНЦЯ (КТП)

ПОВІТРЯНА ЛІНІЯ ЕЛЕКТРОПЕРЕДАЧ

ГАЗОРОЗПОДІЛЬЧИЙ ПУНКТ (ГРП)

ПЛАНУВАЛЬНІ ОБМЕЖЕННЯ

САНИТАРНО-ЗАХИСНА ЗОНА

ОХОРОННА ЗОНА ІНЖЕНЕРНИХ МЕРЕЖ

ВОДОХОРОННА ЗОНА

ЗЕМЛЕВИКОРИСТАННЯ

ЗЕМЕЛЬНІ ДІЛЯНКИ

ЗОНУВАННЯ

ДІЛОВА ЗОНА Г-1

НАВЧАЛЬНІ ЗОНИ Г-2

КУЛЬТУРНІ ТА СПОРТИВНІ ЗОНИ Г-3

ЛІКУВАЛЬНІ ЗОНИ Г-4

ТОРТІВЕЛЬНІ ЗОНИ Г-5

САДИБНА ЖИТЛОВА ЗАБУДОВА Ж-1

БАГАТОПОВЕРХОВА ЖИТЛОВА ЗАБУДОВА Ж-3

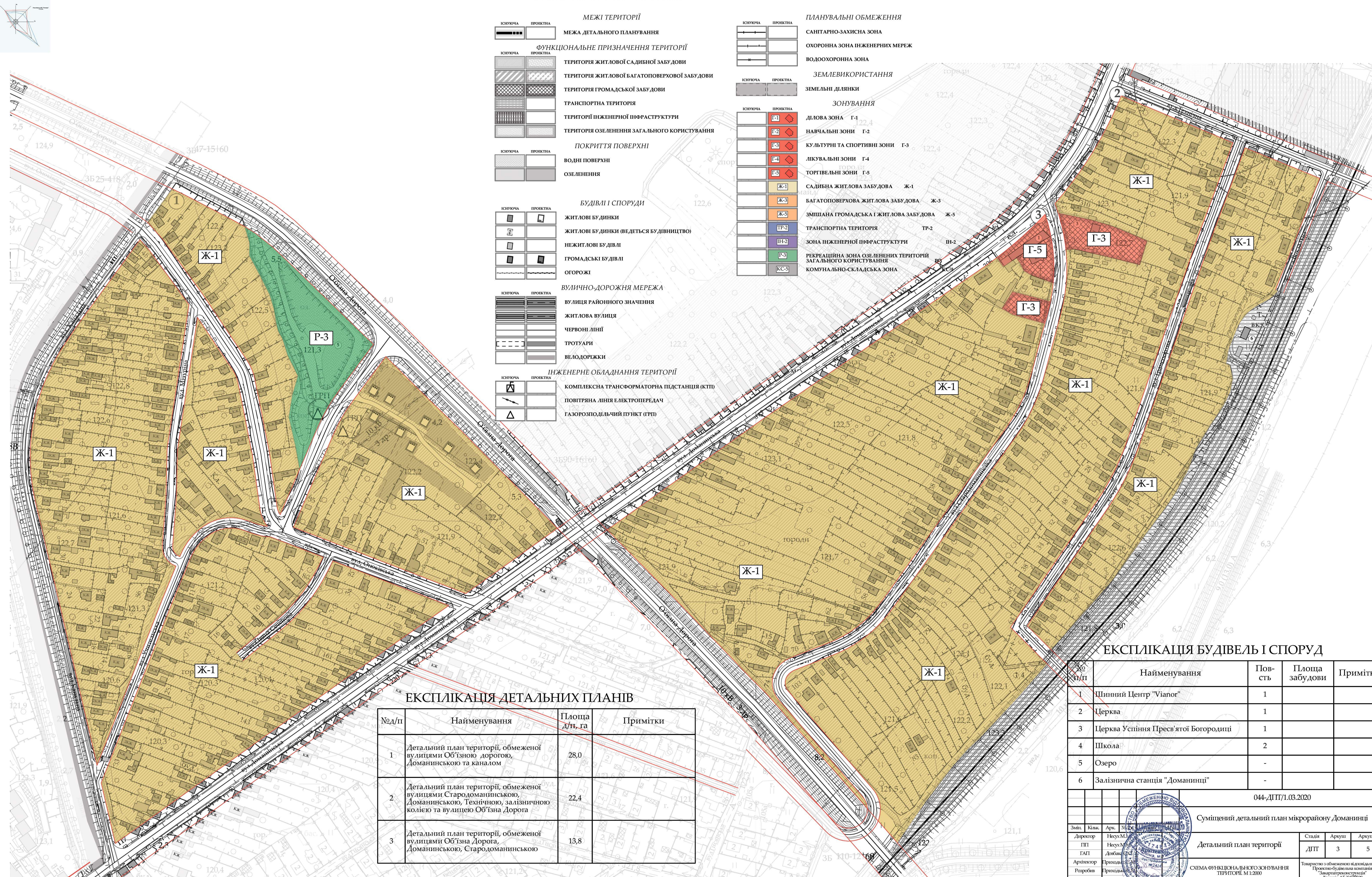
ЗМІШАНА ГРОМАДСЬКА І ЖИТЛОВА ЗАБУДОВА Ж-5

ТРАНСПОРТНА ТЕРИТОРІЯ ТР-2

ЗОНА ІНЖЕНЕРНОЇ ІНФРАСТРУКТУРИ ІН-2

РЕКРЕАЦІЙНА ЗОНА ОЗЕЛЕНЕНИХ ТЕРИТОРІЙ ЗАГАЛЬНОГО КОРИСТУВАННЯ Р-3

КОМУНАЛЬНО-СКЛАДСЬКА ЗОНА КС-5



ЕКСПЛІКАЦІЯ ДЕТАЛЬНИХ ПЛАНІВ

№д/п	Найменування	Площа д/п, га	Примітки
1	Детальний план території, обмеженої вулицями Об'їзною дорогою, Доманинською та каналом	28,0	
2	Детальний план території, обмеженої вулицями Стародоманинською, Доманинською, Технічною, залізничною колією та вулицею Об'їзна Дорога	22,4	
3	Детальний план території, обмеженої вулицями Об'їзна Дорога, Доманинською, Стародоманинською	13,8	

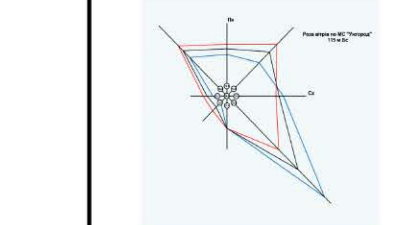
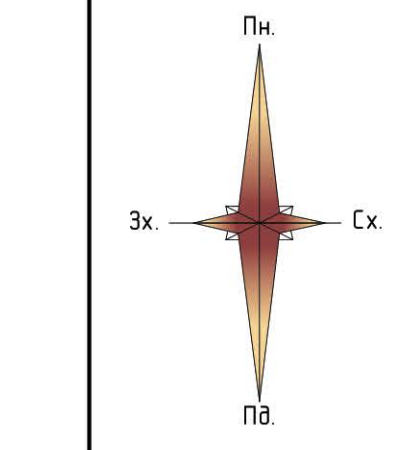
ЕКСПЛІКАЦІЯ БУДІВЕЛЬ І СПОРУД

№д/п	Найменування	Пов-сть	Площа забудови	Примітки
1	Шинний Центр "Vianor"	1		
2	Церква	1		
3	Церква Успіння Пресв'ятої Богородиці	1		
4	Школа	2		
5	Озеро	-		
6	Залізнична станція "Доманінці"	-		

044-ДП/1.03.2020

Суміщений детальний план мікрорайону Доманінці

Змін.	Кварт.	Арх.	Масштаб	Станція	Аркуші	Аркуші
Директор	Інженер	Архитектор	Масштаб	ДПТ	3	5
Голова	Інженер	Архитектор	Масштаб	СХЕМА ФУНКЦІОНАЛЬНОГО ЗОНУВАННЯ ТЕРИТОРІЇ М:1:200		
Голова	Інженер	Архитектор	Масштаб	Товариство з обмеженою відповідальністю "Архітектурна компанія "Зварний реконструція" Львівська АП №67508		



Змін. №1

План №1

Лист №1

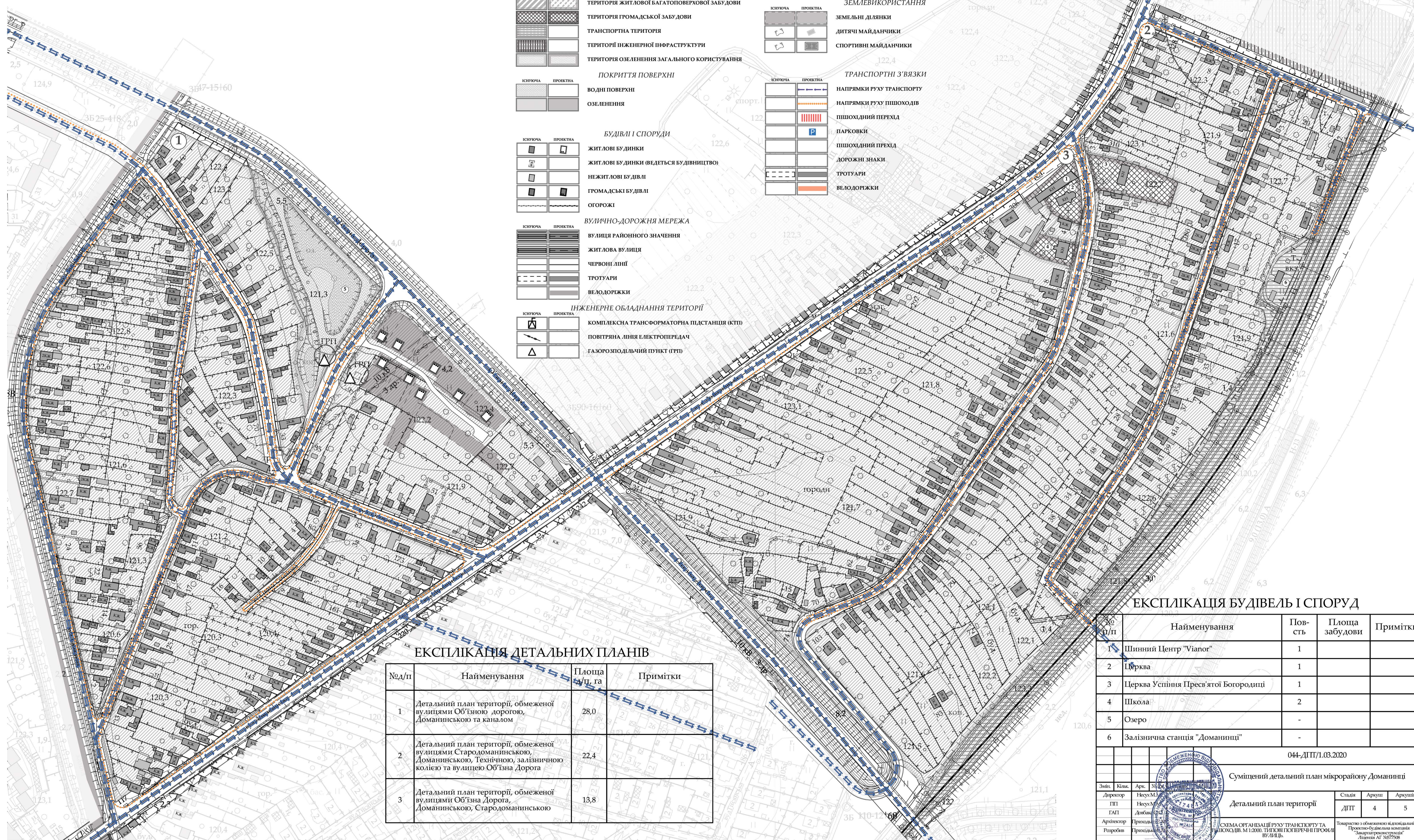
УЖГОРОД

ДЕТАЛЬНИЙ ПЛАН ТЕРИТОРІЇ

СХЕМА ОРГАНІЗАЦІЇ РУХУ ТРАНСПОРТУ ТА ПІШХОДІВ. ТИПОВІ ПОПЕРЕЧНІ ПРОФІЛІ ВУЛИЦЬ.

УМОВНІ ПОЗНАЧЕННЯ

МЕЖІ ТЕРИТОРІЇ		ПЛАНУВАЛЬНІ ОБМЕЖЕННЯ	
ІСНУЮЧА	ПРОЕКТНА	ІСНУЮЧА	ПРОЕКТНА
—	—	—	—
МЕЖА ДЕТАЛЬНОГО ПЛАНУВАННЯ		САНІТАРНО-ЗАХИСНА ЗОНА	
—		—	
ФУНКЦІОНАЛЬНЕ ПРИЗНАЧЕННЯ ТЕРИТОРІЇ		ОХОРОННА ЗОНА ІНЖЕНЕРНИХ МЕРЕЖ	
ІСНУЮЧА	ПРОЕКТНА	—	
—	—	ВОДОХОРОННА ЗОНА	
ТЕРИТОРІЯ ЖИТЛОВОЇ САДИБНОЇ ЗАБУДОВИ		—	
ТЕРИТОРІЯ ЖИТЛОВОЇ БАГАТОПОВЕРХОВОЇ ЗАБУДОВИ		ЗЕМЛЕКОРИСТАННЯ	
ТЕРИТОРІЯ ГРОМАДСЬКОЇ ЗАБУДОВИ		ЗЕМЕЛЬНІ ДІЛЯНКИ	
ТРАНСПОРТНА ТЕРИТОРІЯ		ДИТЯЧІ МАЙДАНЧИКИ	
ТЕРИТОРІЯ ІНЖЕНЕРНОЇ ІНФРАСТРУКТУРИ		СПОРТИВНІ МАЙДАНЧИКИ	
ТЕРИТОРІЯ ОЗЕЛЕНЕННЯ ЗАГАЛЬНОГО КОРИСТУВАННЯ		ТРАНСПОРТНІ З'В'ЯЗКИ	
—		НАПРЯМКИ РУХУ ТРАНСПОРТУ	
ПОКРИТТЯ ПОВЕРХНІ		НАПРЯМКИ РУХУ ПІШХОДІВ	
ІСНУЮЧА	ПРОЕКТНА	ПІШХОДНИЙ ПЕРЕХІД	
—	—	ПАРКОВКИ	
ВОДНІ ПОВЕРХНІ		ПІШХОДНИЙ ПЕРЕХІД	
ОЗЕЛЕНЕННЯ		ДОРОЖНІ ЗНАКИ	
—		ТРОТУАРИ	
БУДІВЛІ І СПОРУДИ		ВЕЛОДОРОЖКИ	
ІСНУЮЧА	ПРОЕКТНА	—	
—	—	ВУЛИЧНО-ДОРОЖНЯ МЕРЕЖА	
ЖИТЛОВІ БУДІВКИ		ВУЛИЦЯ РАЙОННОГО ЗНАЧЕННЯ	
ЖИТЛОВІ БУДІВКИ (ВЕДЕТЬСЯ БУДІВНИЦТВО)		ЖИТЛОВА ВУЛИЦЯ	
НЕЖИТЛОВІ БУДІВЛІ		ЧЕРВОНІ ЛІНІЇ	
ГРОМАДСЬКІ БУДІВЛІ		ТРОТУАРИ	
ОГОРОЖІ		ВЕЛОДОРОЖКИ	
ІНЖЕНЕРНЕ ОБЛАДНАННЯ ТЕРИТОРІЇ		—	
ІСНУЮЧА	ПРОЕКТНА	ІНЖЕНЕРНЕ ОБЛАДНАННЯ ТЕРИТОРІЇ	
—	—	КОМПЛЕКСНА ТРАНСФОРМАТОРНА ПІДСТАНЦІЯ (КТП)	
КОМПЛЕКСНА ТРАНСФОРМАТОРНА ПІДСТАНЦІЯ (КТП)		ПОВПРІЯНА ЛІНІЯ ЕЛЕКТРОПЕРЕДАЧ	
ПОВПРІЯНА ЛІНІЯ ЕЛЕКТРОПЕРЕДАЧ		ГАЗОРОЗПОДІЛЬНИЙ ПУНКТ (ГРП)	
ГАЗОРОЗПОДІЛЬНИЙ ПУНКТ (ГРП)		—	



ЕКСПЛІКАЦІЯ ДЕТАЛЬНИХ ПЛАНІВ

№д/п	Найменування	Площа ч.п. га	Примітки
1	Детальний план території, обмеженої вулицями Об'їзною дорогою, Доманинською та каналом	28,0	
2	Детальний план території, обмеженої вулицями Стародоманинською, Доманинською, Технічною, залізничною колією та вулицею Об'їзна Дорога	22,4	
3	Детальний план території, обмеженої вулицями Об'їзна Дорога, Доманинською, Стародоманинською	13,8	

ЕКСПЛІКАЦІЯ БУДІВЕЛЬ І СПОРУД

№д/п	Найменування	Пов-сть	Площа забудови	Примітки
1	Шинний Центр "Vianor"	1		
2	Церква	1		
3	Церква Успіння Пресв'ятої Богородиці	1		
4	Школа	2		
5	Озеро	-		
6	Залізнична станція "Доманінці"	-		

044-ДП/1.03.2020

Суміщений детальний план мікрорайону Доманінці

Змін.	Кварт.	Арх.	№	Дата	Ділянка	Арх.	№	Дата
Директор	Інженер	Арх.	Арх.	Арх.	Арх.	Арх.	Арх.	Арх.
ГП	ГП	ГП	ГП	ГП	ГП	ГП	ГП	ГП
ГАП	ГАП	ГАП	ГАП	ГАП	ГАП	ГАП	ГАП	ГАП
Архітектор	Проектант	Проектант	Проектант	Проектант	Проектант	Проектант	Проектант	Проектант
Розробник	Розробник	Розробник	Розробник	Розробник	Розробник	Розробник	Розробник	Розробник

Детальний план території

СХЕМА ОРГАНІЗАЦІЇ РУХУ ТРАНСПОРТУ ТА ПІШХОДІВ. М 1:200. ТИПОВІ ПОПЕРЕЧНІ ПРОФІЛІ ВУЛИЦЬ.

Товариство з обмеженою відповідальністю "Архітектурно-будівельна компанія "Зварний реконструкція" Львівська АП №67508



УЖГОРОД

ДЕТАЛЬНИЙ ПЛАН ТЕРИТОРІЇ

СХЕМА ІНЖЕНЕРНОЇ ПІДГОТОВКИ ТА ВЕРТИКАЛЬНОГО ПЛАНУВАННЯ. СХЕМА ІНЖЕНЕРНИХ МЕРЕЖ, СПОРУД І ВИКОРИСТАННЯ ПІДЗЕМНОГО ПРОСТОРУ.

УМОВНІ ПОЗНАЧЕННЯ

	ІСНУЮЧА	ПРОЕКТА	МЕЖА ТЕРИТОРІЇ
			МЕЖА ДЕТАЛЬНОГО ПЛАНУВАННЯ
	ІСНУЮЧА	ПРОЕКТА	ФУНКЦІОНАЛЬНЕ ПРИЗНАЧЕННЯ ТЕРИТОРІЇ
			ТЕРИТОРІЯ ЖИТЛОВОЇ САДИНОЇ ЗАБУДОВИ
			ТЕРИТОРІЯ ЖИТЛОВОЇ БАГАТОПОВЕРХОВОЇ ЗАБУДОВИ
			ТЕРИТОРІЯ ГРОМАДСЬКОЇ ЗАБУДОВИ
			ТРАНСПОРТНА ТЕРИТОРІЯ
			ТЕРИТОРІЯ ІНЖЕНЕРНОЇ ІНФРАСТРУКТУРИ
			ТЕРИТОРІЯ ОЗЕЛЕНЕННЯ ЗАГАЛЬНОГО КОРИСТУВАННЯ
	ІСНУЮЧА	ПРОЕКТА	ПОКРИТТЯ ПОВЕРХНІ
			ВОДНІ ПОВЕРХНІ
			ОЗЕЛЕНЕННЯ
	ІСНУЮЧА	ПРОЕКТА	БУДІВЛІ І СПОРУДИ
			ЖИТЛОВІ БУДІВКИ
			ЖИТЛОВІ БУДІВКИ (ВЕДЕТЬСЯ БУДІВНИЦТВО)
			НЕЖИТЛОВІ БУДІВЛІ
			ГРОМАДСЬКІ БУДІВЛІ
			ОГОРОЖІ
	ІСНУЮЧА	ПРОЕКТА	ВУЛИЧНО-ДОРОЖНЯ МЕРЕЖА
			ВУЛИЦЯ РАЙОННОГО ЗНАЧЕННЯ
			ЖИТЛОВА ВУЛИЦЯ
			ЧЕРВОНІ ЛІНІЇ
			ТРОТУАРИ
			ВЕЛОДОРОЖКІ
	ІСНУЮЧА	ПРОЕКТА	ІНЖЕНЕРНЕ ОБЛАДНАННЯ ТЕРИТОРІЇ
			КОМПЛЕКСНА ТРАНСФОРМАТОРНА ПІДСТАНЦІЯ (КТП)
			ПОВІТРЯНА ЛІНІЯ ЕЛЕКТРОПЕРЕДАЧ
			ГАЗОРОЗПОДІЛЧИЙ ПУНКТ (ГРП)
	ІСНУЮЧА	ПРОЕКТА	ПЛАНУВАЛЬНІ ОБМЕЖЕННЯ
			САНІТАРНО-ЗАХИСНА ЗОНА
			ОХОРОННА ЗОНА ІНЖЕНЕРНИХ МЕРЕЖ
			ВОДООХОРОННА ЗОНА
	ІСНУЮЧА	ПРОЕКТА	ЗЕМЕЛЬКОРИСТАННЯ
			ЗЕМЕЛЬНІ ДІЛЯНКИ
			ДИТЯЧІ МАЙДАНЧИКИ
			СПОРТИВНІ МАЙДАНЧИКИ
	ІСНУЮЧА	ПРОЕКТА	ІНЖЕНЕРНІ МЕРЕЖІ
			ВОДОПРОВІД
			СИЛОВІЙ КАБЕЛЬ
			ПІДЗЕМНИЙ ГАЗОПРОВІД НИЗЬКОГО ТИСКУ
			САМОПЛИВНА КАНАЛІЗАЦІЯ
			ЛИВНЕВА КАНАЛІЗАЦІЯ
			МЕРЕЖЕВИЙ КАБЕЛЬ
			ІСНУЮЧІ ТА ПРОЕКТНІ ВІДМІТКИ РЕЛЬЄФУ
			ПЕРЕЛОМ РЕЛЬЄФУ



ЕКСПЛІКАЦІЯ ДЕТАЛЬНИХ ПЛАНІВ

№д/п	Найменування	Площа д/п, га	Примітки
1	Детальний план території, обмеженої вулицями Об'їзна Дорогою, Доманинською та каналом	28,0	
2	Детальний план території, обмеженої вулицями Стародоманинською, Доманинською, Технічною, залізничною колією та вулицею Об'їзна Дорога	22,4	
3	Детальний план території, обмеженої вулицями Об'їзна Дорога, Доманинською, Стародоманинською	13,8	

ЕКСПЛІКАЦІЯ БУДІВЕЛЬ І СПОРУД

№ п/п	Найменування	Пов-сть	Площа забудови	Примітки
1	Шинний Центр "Vianor"	1		
2	Церква	1		
3	Церква Успіння Пресвятої Богородиці	1		
4	Школа	2		
5	Озеро	-		
6	Залізнична станція "Доманінці"	-		

044-ДП/1.03.2020

Суміщений детальний план мікрорайону Доманінці

Змін.	Кільк.	Арх.	№	Дата	Детальний план території	Станок	Аркуші	Аркуші
						ДП	5	5

СХЕМА ІНЖЕНЕРНОЇ ПІДГОТОВКИ ТА ВЕРТИКАЛЬНОГО ПЛАНУВАННЯ. СХЕМА ІНЖЕНЕРНИХ МЕРЕЖ, СПОРУД І ВИКОРИСТАННЯ ПІДЗЕМНОГО ПРОСТОРУ. М 1:200

Товариство з обмеженою відповідальністю "Зварний реконструкція" Аллея АГ №67508