

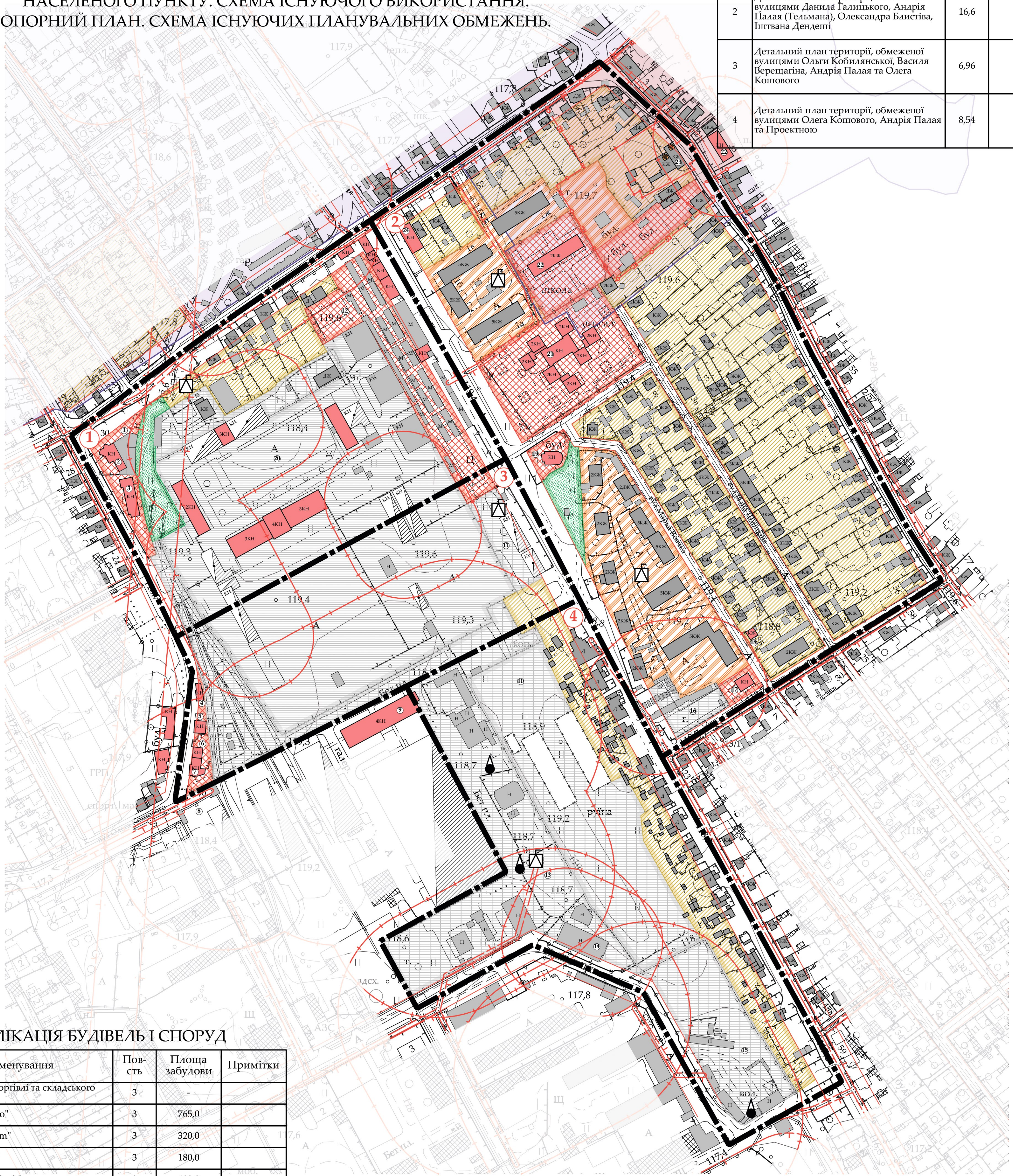
УЖГОРОД

ДЕТАЛЬНИЙ ПЛАН ТЕРИТОРІЇ

ЕКСПЛІКАЦІЯ ДЕТАЛЬНИЙ ПЛАНІВ

СХЕМА РОЗТАШУВАННЯ ТЕРИТОРІЇ У ПЛАНУВАЛЬНІЙ СТРУКТУРІ НАСЕЛЕНОГО ПУНКТУ. СХЕМА ІСНУЮЧОГО ВИКОРИСТАННЯ. ОПОРНИЙ ПЛАН. СХЕМА ІСНУЮЧИХ ПЛАНУВАЛЬНИХ ОБМЕЖЕНЬ.

№д/п	Найменування	Площа д/п, га	Примітки
1	Детальний план території, обмеженої вулицями Ольги Кобилянської, Антоніна Дворжакка, Андрія Палая та Василя Верещагіна	6,01	
2	Детальний план території, обмеженої вулицями Данила Галицького, Андрія Палая (Тельмана), Олександра Блістівца, Іштвана Дендеші	16,6	
3	Детальний план території, обмеженої вулицями Ольги Кобилянської, Василя Верещагіна, Андрія Палая та Олега Кошового	6,96	
4	Детальний план території, обмеженої вулицями Олега Кошового, Андрія Палая та Проектною	8,54	



ЕКСПЛІКАЦІЯ БУДІВЕЛЬ І СПОРУД

№ п/п	Найменування	Пов-сть	Площа забудови	Примітки
1	Ділянка оптової торгівлі та складського господарства	3	-	
2	Автомобільний магазин "Хадю"	3	765,0	
3	Ресторан "Quadrum"	3	320,0	
4	Кафе "Ланч-кафе"	3	180,0	
5	Автомийка "Autofresh"	3	409,0	
6	Автомийка	3	-	
7	Автомобільний магазин "Лонжерон"	3	350,0	
8	ТОВ "Будівельна компанія Квадрат", склад	3	-	
9	ТОВ "Хенкель-Ужгород" (Перегача ЗАТ "Софора")	4	1350,0	
10	ТОВ "Хенкель-Ужгород" (Перегача ЗАТ "Софора")	-	-	
11	Ретранслятор	-	-	
12	Ринок Радванка "Свинський Базар"	3	-	
13	Торгові території	3	-	
14	Склад	3	-	
15	ТОВ "Турит ЛТД"	3	-	
16	Багатопверховий житловий будинок	5	1100,0	
16	Гаражі	3	-	
17	Магазин "Галичанка"	3	-	
18	Бар "Ян"	3	-	
19	Церква	1	250,0	
20	Аварійно-рятувальний загін спеціального призначення управління Державної служби України з надзвичайних ситуацій у Закарпатській області	4	-	
21	Дитячий садок	2	2050,0	
22	Школа	2	-	
23	Садбний будинок в радянській забудові, будинок в якому народився Іштван Дендеші - 1948 р., ох. №797, Об'єкт архітектури, пам'ятка національного значення, к. 16 ст., ох. №167	1	460,0	Пам'ятка нац. значення
24	Готель-Ресторан "Роман Яг"	1	315,0	

УМОВНІ ПОЗНАЧЕННЯ

- МЕЖІ ТЕРИТОРІЇ**
- МЕЖА ДЕТАЛЬНОГО ПЛАНУВАННЯ
- ПОКРИТТЯ ПОВЕРХНІ**
- ВОДНІ ПОВЕРХНІ
 - ОЗЕЛЕНЕННЯ
- БУДІВЛІ І СПОРУДИ**
- ЖИТЛОВІ БУДІВКИ
 - ЖИТЛОВІ БУДІВКИ (ВЕДЕТЬСЯ БУДІВНИЦТВО)
 - НЕЖИТЛОВІ БУДІВЛІ
 - ГОРОДСЬКІ БУДІВЛІ
 - ОГОРОЖІ
- ВУЛИЧНО-ДОРОЖНЯ МЕРЕЖА**
- ВУЛИЦЯ РАЙОННОГО ЗНАЧЕННЯ
 - ЖИТЛОВА ВУЛИЦЯ
 - ЧЕРВОНІ ЛІНІЇ
- ІНЖЕНЕРНЕ ОБЛАДНАННЯ ТЕРИТОРІЇ**
- КОМПЛЕКСНА ТРАНСФОРМАТОРНА ПІДСТАНЦІЯ (КТП)
 - ПОВІТРЯНА ЛІНІЯ ЕЛЕКТРОПЕРЕДАЧ
 - ГАЗОРозподільчий ПУНКТ (ГРП)
- ПЛАНУВАЛЬНІ ОБМЕЖЕННЯ**
- САНІТАРНО-ЗАХИСТНА ЗОНА
 - ОХОРОННА ЗОНА ІНЖЕНЕРНИХ МЕРЕЖ
 - ВОДОХОРОННА ЗОНА

МАСШТАБ - 1:2000

051-ДПТ/20.04.2020		051-ДПТ/20.04.2020	
Детальний план території, обмеженої вулицями Дендеші, Проектною, Данила Галицького, Палая та Ольги Кобилянської		Детальний план території	
Стадія	Архшт.	Архшт.	Архшт.
ДПТ	1	5	
СХЕМА РОЗТАШУВАННЯ ТЕРИТОРІЇ У ПЛАНУВАЛЬНІЙ СТРУКТУРІ НАСЕЛЕНОГО ПУНКТУ. СХЕМА ІСНУЮЧОГО ВИКОРИСТАННЯ. ОПОРНИЙ ПЛАН. СХЕМА ІСНУЮЧИХ ПЛАНУВАЛЬНИХ ОБМЕЖЕНЬ. МІ 2000		Товариство з обмеженою відповідальністю "Проектно-будівельна компанія "Закарпатреконструкція" Ліцензія АТ №277308	

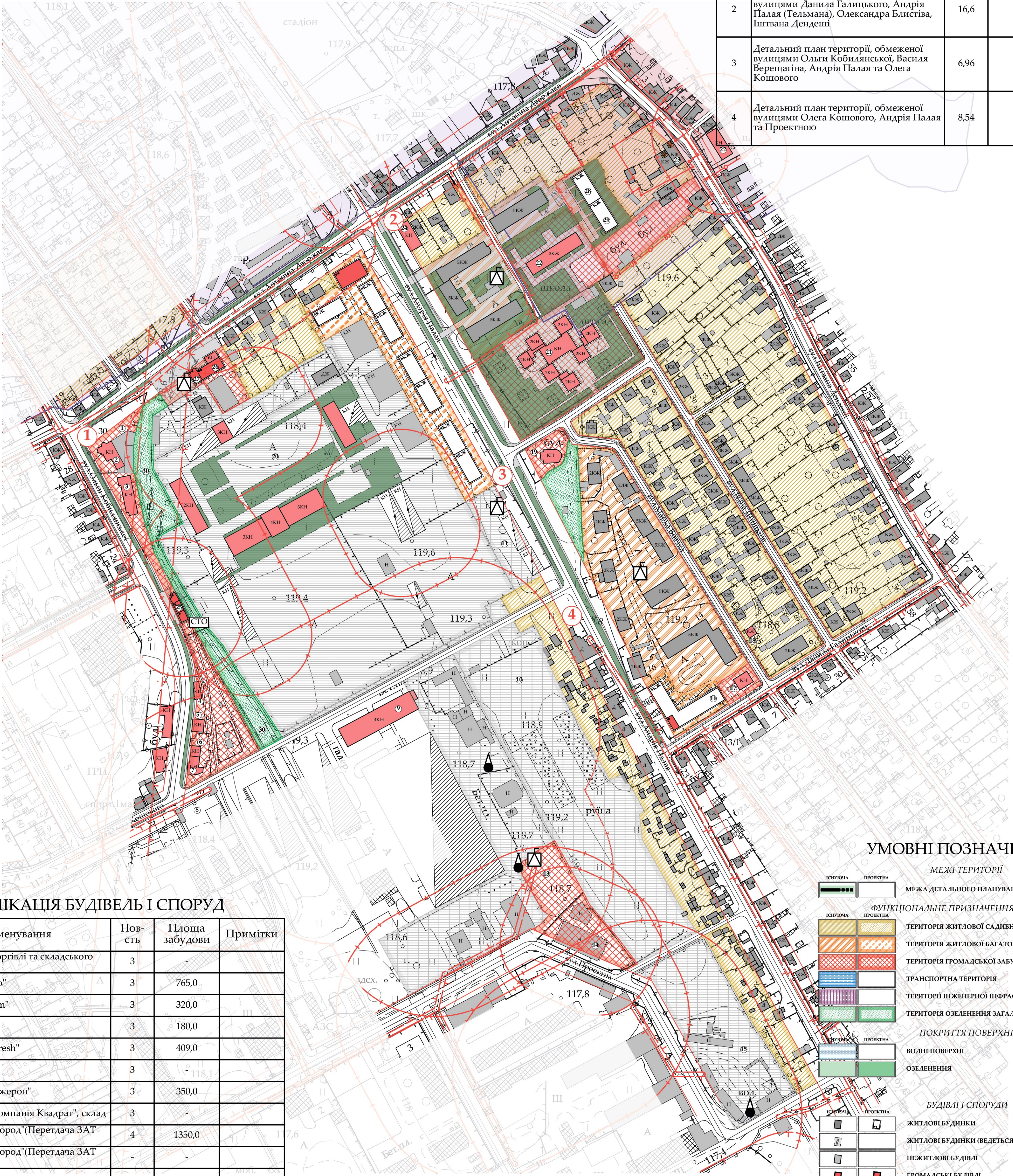
УЖГОРОД

ДЕТАЛЬНИЙ ПЛАН ТЕРИТОРІЇ

ПРОЕКТНИЙ ПЛАН. ПЛАН ЧЕРВОНИХ ЛІНІЙ. СХЕМА ПРОЕКТНИХ ПЛАНУВАЛЬНИХ ОБМЕЖЕНЬ.

ЕКСПЛІКАЦІЯ ДЕТАЛЬНИЙ ПЛАНІВ

№д/п	Найменування	Площа д/п, га	Примітки
1	Детальний план території, обмеженої вулицями Ольги Кобилянської, Антоніна Дворжака, Андрія Палая та Василя Верещагіна	6,01	
2	Детальний план території, обмеженої вулицями Данила Галицького, Андрія Палая (Тельмана), Олександра Блістива, Іштвана Дендеші	16,6	
3	Детальний план території, обмеженої вулицями Ольги Кобилянської, Василя Верещагіна, Андрія Палая та Олега Кошового	6,96	
4	Детальний план території, обмеженої вулицями Олега Кошового, Андрія Палая та Проектною	8,54	



ЕКСПЛІКАЦІЯ БУДІВЕЛЬ І СПОРУД

№ п/п	Найменування	Пов-сть	Площа забудови	Примітки
1	Ділянка оптової торгівлі та складського господарства	3	-	
2	Автомобільний магазин "Хадо"	3	765,0	
3	Ресторан "Quadrum"	3	320,0	
4	Кафе "Ланч-кафе"	3	180,0	
5	Автомийка "Autofresh"	3	409,0	
6	Автомийка	3	-	
7	Автомобільний магазин "Лонжерон"	3	350,0	
8	ТОВ "Будівельна компанія Квадрат", склад	3	-	
9	ТОВ "Хенкель-Ужгород" (Переглада ЗАТ "Софора")	4	1350,0	
10	ТОВ "Хенкель-Ужгород" (Переглада ЗАТ "Софора")	-	-	
11	Ретранслятор	-	-	
12	Ринок Радванка "Свинський Базар"	3	-	
13	Торгові території	3	-	
14	Склад	3	-	
15	ТОВ "Турсит ЛТД"	3	-	
16	Багатоповерховий житловий будинок	5	1100,0	
16	Гаражі	3	-	
17	Магазин "Галичанка"	3	-	
18	Бар "Ян"	3	-	
19	Церква	1	250,0	
20	Аварійно-рятувальний загін спеціального призначення управління державної служби України з надзвичайних ситуацій у Закарпатській області	4	-	
21	Дитячий садок	2	2050,0	
22	Школа	2	-	
23	Садбний будинок в радянці, будинок в якому народився Іштван Дендеші - 1948 р., ох. №797, Об'єкт архітектури, пам'ятка національного значення, к. 16 ст., ох. №167	1	460,0	Пам'ятка нац. значення
24	Готель-Ресторан "Роман Яг"	1	315,0	
25	Автомобільний магазин з боксами обслуговування	2	-	
26	Магазин автошин з боксами обслуговування	2	240,0	
27	Автомобільний магазин	2	98,0	
28	Багатоквартирний житловий будинок	3	390,0	
29	Багатоквартирний житловий будинок	3	390,0	
30	Територія зелених насаджень загального користування	3	-	

УМОВНІ ПОЗНАЧЕННЯ

ІСНУЮЧА	ПРОЕКТНА	МЕЖА ТЕРИТОРІЇ
		МЕЖА ДЕТАЛЬНОГО ПЛАНУВАННЯ
ФУНКЦІОНАЛЬНЕ ПРИЗНАЧЕННЯ ТЕРИТОРІЇ		
		ТЕРИТОРІЯ ЖИТЛОВОЇ САДИБНОЇ ЗАБУДОВИ
		ТЕРИТОРІЯ ЖИТЛОВОЇ БАГАТОПОВЕРХОВОЇ ЗАБУДОВИ
		ТЕРИТОРІЯ ГРОМАДСЬКОЇ ЗАБУДОВИ
		ТРАНСПОРТНА ТЕРИТОРІЯ
		ТЕРИТОРІЯ ІНЖЕНЕРНОЇ ІНФРАСТРУКТУРИ
		ТЕРИТОРІЯ ОЗЕЛЕННЯ ЗАГАЛЬНОГО КОРИСТУВАННЯ
ПОКРИТТЯ ПОВЕРХНІ		
		ВОДНІ ПОВЕРХНІ
		ОЗЕЛЕНЕННЯ
БУДІВЛІ І СПОРУДИ		
		ЖИТЛОВІ БУДІВКИ
		ЖИТЛОВІ БУДІВКИ (ВЕДЕТЬСЯ БУДІВНИЦТВО)
		НЕЖИТЛОВІ БУДІВЛІ
		ГРОМАДСЬКІ БУДІВЛІ
		ОГОРОЖІ
ВУЛИЧНО-ДОРОЖНЯ МЕРЕЖА		
		ВУЛИЦЯ РАЙОННОГО ЗНАЧЕННЯ
		ЖИТЛОВА ВУЛИЦЯ
		ЧЕРВОНІ ЛІНІЇ
		ТРОТУАРИ
		ВЕЛОДОРІЖКИ
ІНЖЕНЕРНЕ ОБЛАДНАННЯ ТЕРИТОРІЇ		
		КОМПЛЕКСНА ТРАНСФОРМАТОРНА ПІДСТАНЦІЯ (КТП)
		ПОВІТРЯНА ЛІНІЯ ЕЛЕКТРОПЕРЕДАЧІ
		ГАЗОРОЗПОДІЛЬЧИЙ ПУНКТ (ГРП)
ПЛАНУВАЛЬНІ ОБМЕЖЕННЯ		
		САНИТАРНО-ЗАХИСНА ЗОНА
		ОХОРОННА ЗОНА ІНЖЕНЕРНИХ МЕРЕЖ
		ВОДОХОРОННА ЗОНА
ЗЕМЛЕВИКОРИСТАННЯ		
		ЗЕМЕЛЬНІ ДІЛЯNKИ
		ДИТЯЧІ МАЙДАНЧИКИ
		СПОРТИВНІ МАЙДАНЧИКИ

МАСШТАБ - 1:2000

051-ДПТ/20.04.2020				
Уміщений детальний план території, обмеженої вулицями Дендеші, Проектною, Данила Галицького, Палая та Ольги Кобилянської				
Детальний план території			Старий	Архивний
ДПТ			2	5
Товариство з обмеженою відповідальністю "Закарпатреконструкція" Аллея АТ №57508				

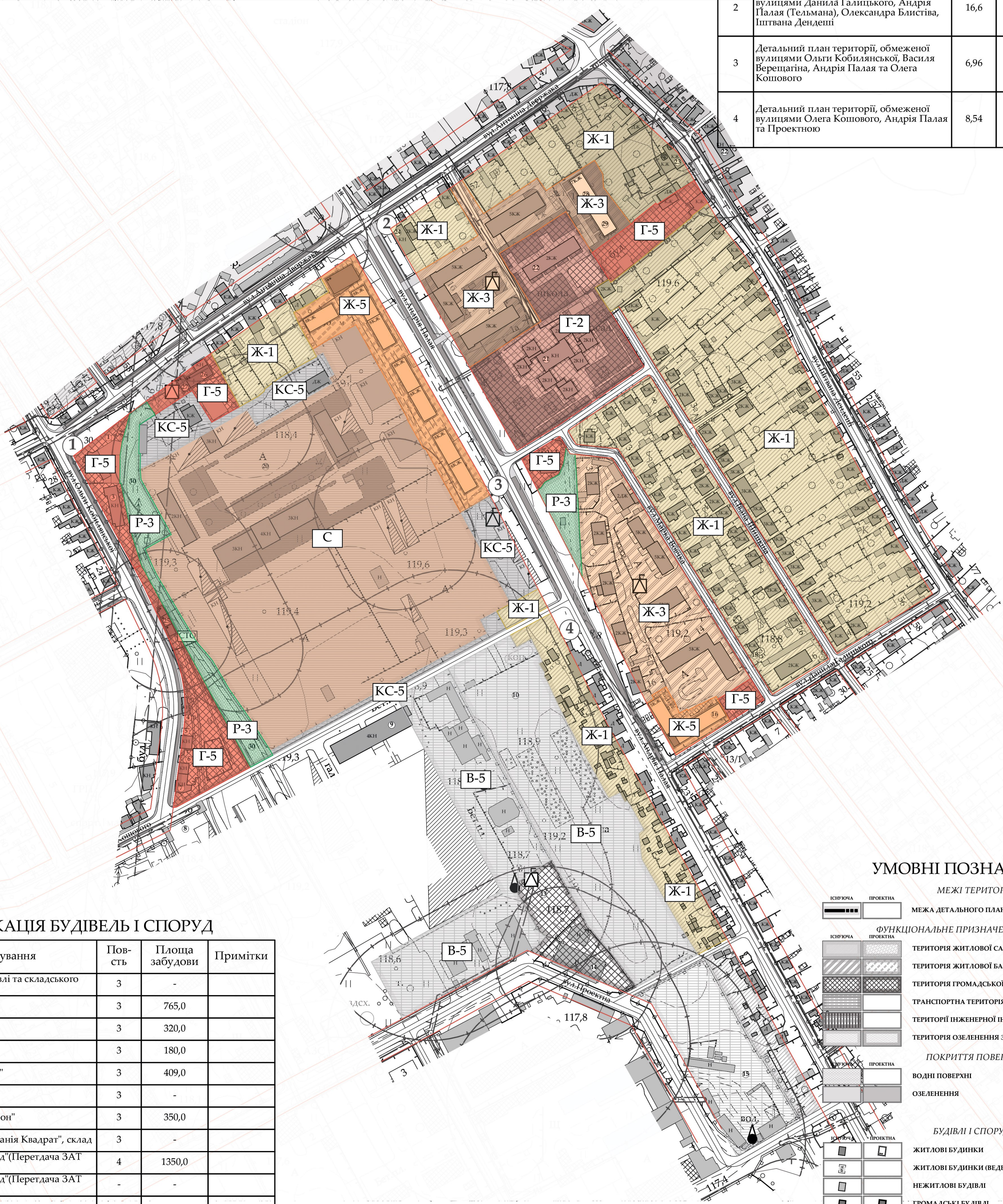
УЖГОРОД

ДЕТАЛЬНИЙ ПЛАН ТЕРИТОРІЇ

СХЕМА ФУНКЦІОНАЛЬНОГО ЗОНУВАННЯ ТЕРИТОРІЇ.

ЕКСПЛІКАЦІЯ ДЕТАЛЬНИЙ ПЛАНІВ

№д/п	Найменування	Площа д/п, га	Примітки
1	Детальний план території, обмеженої вулицями Ольги Кобилянської, Антоніна Дворжак, Андрія Палая та Василя Верещагіна	6,01	
2	Детальний план території, обмеженої вулицями Данила Галицького, Андрія Палая (Тельмана), Олександра Блістива, Іштвана Дендеші	16,6	
3	Детальний план території, обмеженої вулицями Ольги Кобилянської, Василя Верещагіна, Андрія Палая та Олега Кошового	6,96	
4	Детальний план території, обмеженої вулицями Олега Кошового, Андрія Палая та Проектною	8,54	



ЕКСПЛІКАЦІЯ БУДІВЕЛЬ І СПОРУД

№ п/п	Найменування	Пов-сть	Площа забудови	Примітки
1	Ділянка оптової торгівлі та складського господарства	3	-	
2	Автомобільний магазин "Хадо"	3	765,0	
3	Ресторан "Quadrum"	3	320,0	
4	Кафе "Ланч-кафе"	3	180,0	
5	Автомобіль "Autofresh"	3	409,0	
6	Автомобіль	3	-	
7	Автомобільний магазин "Лонжерон"	3	350,0	
8	ТОВ "Будівельна компанія Квадрат", склад	3	-	
9	ТОВ "Хенкель-Ужгород" (Перегдача ЗАТ "Софора")	4	1350,0	
10	ТОВ "Хенкель-Ужгород" (Перегдача ЗАТ "Софора")	-	-	
11	Ретранслятор	-	-	
12	Ринок Радванка "Свинський Базар"	3	-	
13	Торгові території	3	-	
14	Склад	3	-	
15	ТОВ "Турсит ЛТД"	3	-	
16	Багатопверховий житловий будинок	5	1100,0	
16	Гаражі	3	-	
17	Магазин "Галичанка"	3	-	
18	Бар "Ян"	3	-	
19	Церква	1	250,0	
20	Аварійно-рятувальний загін спеціального призначення управління державної служби України з надзвичайних ситуацій у Закарпатській області	4	-	
21	Дитячий садок	2	2050,0	
22	Школа	2	-	
23	Садбний будинок в радянці, будинок в якому народився Іштван Дендеші - 1948 р., ох. №797, Об'єкт архітектури, пам'ятка національного значення, к. 16 ст., ох. №167	1	460,0	Пам'ятка нац. значення
24	Готель-Ресторан "Роман Яг"	1	315,0	
25	Автомобільний магазин з боксами обслуговування	2	-	
26	Магазин автошин з боксами обслуговування	2	240,0	
27	Автомобільний магазин	2	98,0	
28	Багатоквартирний житловий будинок	3	390,0	
29	Багатоквартирний житловий будинок	3	390,0	
30	Територія зелених насаджень загального користування	3	-	

УМОВНІ ПОЗНАЧЕННЯ

МЕЖІ ТЕРИТОРІЇ

МЕЖА ДЕТАЛЬНОГО ПЛАНУВАННЯ

ФУНКЦІОНАЛЬНЕ ПРИЗНАЧЕННЯ ТЕРИТОРІЇ

ТЕРИТОРІЯ ЖИТЛОВОЇ САДИБНОЇ ЗАБУДОВИ

ТЕРИТОРІЯ ЖИТЛОВОЇ БАГАТОПОВЕРХОВОЇ ЗАБУДОВИ

ТЕРИТОРІЯ ГРОМАДСЬКОЇ ЗАБУДОВИ

ТРАНСПОРТНА ТЕРИТОРІЯ

ТЕРИТОРІЯ ІНЖЕНЕРНОЇ ІНФРАСТРУКТУРИ

ТЕРИТОРІЯ ОЗЕЛЕННЯ ЗАГАЛЬНОГО КОРИСТУВАННЯ

ПОКРИТТЯ ПОВЕРХНІ

ВОДНІ ПОВЕРХНІ

ОЗЕЛЕНЕННЯ

БУДІВЛІ І СПОРУДИ

ЖИТЛОВІ БУДІВКИ

ЖИТЛОВІ БУДІВКИ (ВЕДЕТЬСЯ БУДІВНИЦТВО)

НЕЖИТЛОВІ БУДІВЛІ

ГРОМАДСЬКІ БУДІВЛІ

ОГОРОЖІ

ВУЛИЧНО-ДОРОЖНЯ МЕРЕЖА

ВУЛИЦЯ РАЙОННОГО ЗНАЧЕННЯ

ЖИТЛОВА ВУЛИЦЯ

ЧЕРВОНІ ЛІНІЇ

ТРОТУАРИ

ВЕЛОДОРІЖКИ

ІНЖЕНЕРНЕ ОБЛАДНАННЯ ТЕРИТОРІЇ

КОМПЛЕКСНА ТРАНСФОРМАТОРНА ПІДСТАНЦІЯ (КТП)

ПОВІТРЯНА ЛІНІЯ ЕЛЕКТРОПЕРЕДАЧ

ГАЗОРОЗПОДІЛЬНИЙ ПУНКТ (ГРП)

ПЛАНУВАЛЬНІ ОБМЕЖЕННЯ

САНІТАРНО-ЗАХИСНА ЗОНА

ОХОРОННА ЗОНА ІНЖЕНЕРНИХ МЕРЕЖ

ВОДОХОРОННА ЗОНА

ЗЕМЛЕВИКОРИСТАННЯ

ЗЕМЕЛЬНІ ДІЛЯНКИ

ДИТЯЧІ МАЙДАНЧИКИ

СПОРТИВНІ МАЙДАНЧИКИ

ЗОНУВАННЯ

Код	Назва зони	Скорочений код
Г-1	ДІЛОВА ЗОНА	Г-1
Г-2	НАВЧАЛЬНІ ЗОНИ	Г-2
Г-3	КУЛЬТУРНІ ТА СПОРТИВНІ ЗОНИ	Г-3
Г-4	ЛІКУВАЛЬНІ ЗОНИ	Г-4
Г-5	ТОРГІВЕЛЬНІ ЗОНИ	Г-5
Ж-1	САДИБНА ЖИТЛОВА ЗАБУДОВА	Ж-1
Ж-3	БАГАТОПОВЕРХОВА ЖИТЛОВА ЗАБУДОВА	Ж-3
Ж-5	ЗМІШАНА ГРОМАДСЬКА І ЖИТЛОВА ЗАБУДОВА	Ж-5
ТР-2	ТРАНСПОРТНА ТЕРИТОРІЯ	ТР-2
ІН-2	ЗОНА ІНЖЕНЕРНОЇ ІНФРАСТРУКТУРИ	ІН-2
Р-3	РЕКРЕАЦІЙНА ЗОНА ОЗЕЛЕНЕНИХ ТЕРИТОРІЙ ЗАГАЛЬНОГО КОРИСТУВАННЯ	Р-3
КС-3	КОМУНАЛЬНО-СКЛАДСЬКА ЗОНА	КС-3

МАСШТАБ - 1:2000

051-ДПТ/20.04.2020

Уміщений детальний план території, обмеженої вулицями Дендеші, Проектною, Данила Галицького, Палая та Ольги Кобилянської

Детальний план території

Стан	Архив	Архивні
ДПТ	3	5

СХЕМА ФУНКЦІОНАЛЬНОГО ЗОНУВАННЯ ТЕРИТОРІЇ М:1:2000

Товариство з обмеженою відповідальністю "Закарпатреконструкція" Алесандра АГ №67908

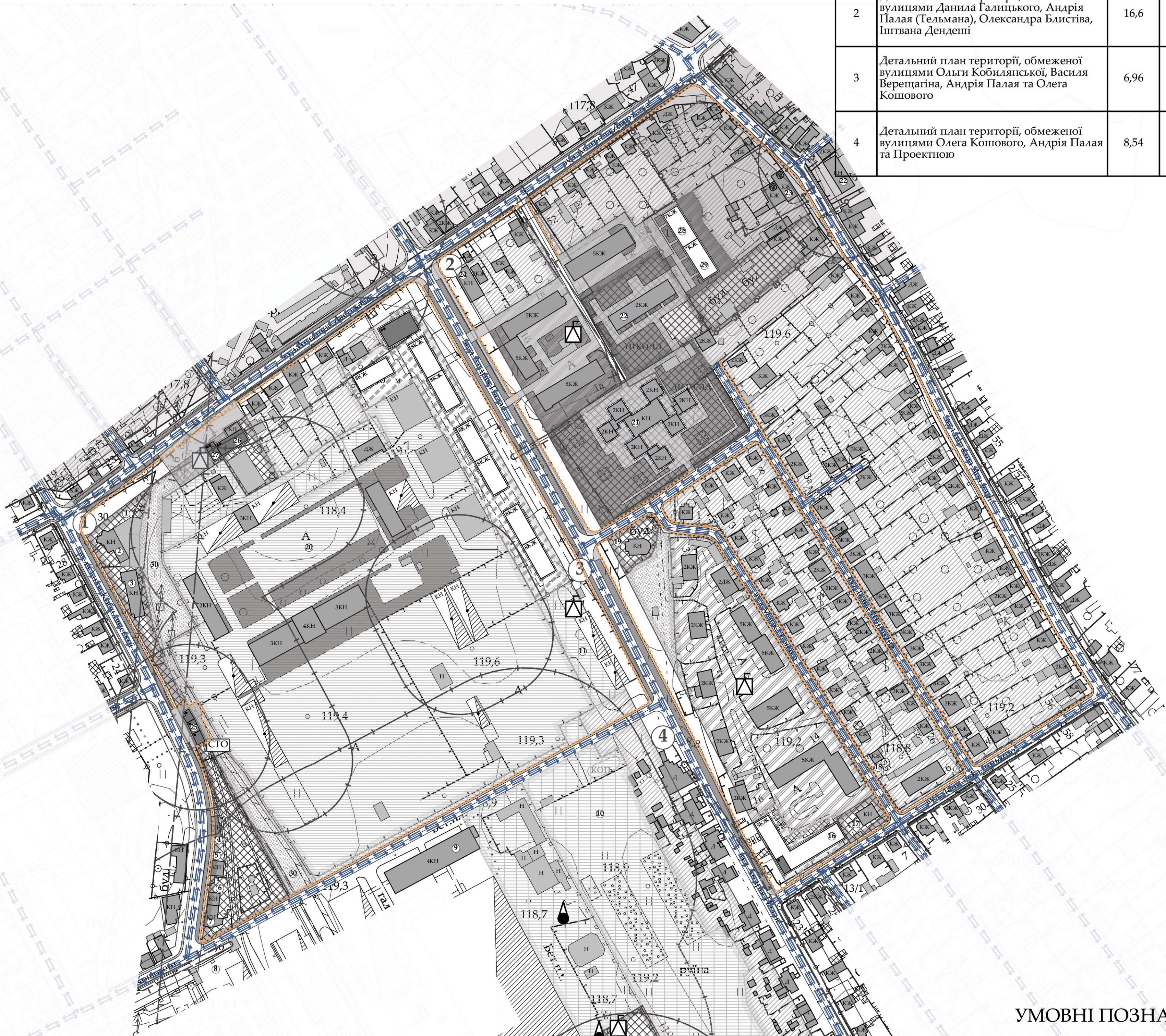
УЖГОРОД

ДЕТАЛЬНИЙ ПЛАН ТЕРИТОРІЇ

СХЕМА ОРГАНІЗАЦІЇ РУХУ ТРАНСПОРТУ ТА ПІШХОДІВ.

ЕКСПЛІКАЦІЯ ДЕТАЛЬНИЙ ПЛАНІВ

№д/п	Найменування	Площа д/п, га	Примітки
1	Детальний план території, обмеженої вулицями Ольги Кобилянської, Антоніна Дворжак, Андрія Палая та Василя Верещагіна	6,01	
2	Детальний план території, обмеженої вулицями Данила Галицького, Андрія Палая (Тельмана), Олександра Блістива, Іштвана Дендеші	16,6	
3	Детальний план території, обмеженої вулицями Ольги Кобилянської, Василя Верещагіна, Андрія Палая та Олега Кошового	6,96	
4	Детальний план території, обмеженої вулицями Олега Кошового, Андрія Палая та Проектною	8,54	



ЕКСПЛІКАЦІЯ БУДІВЕЛЬ І СПОРУД

№ п/п	Найменування	Пов-сть	Площа забудови	Примітки
1	Ділянка оптової торгівлі та складського господарства	3	-	
2	Автомобільний магазин "Хадо"	3	765,0	
3	Ресторан "Quadrum"	3	320,0	
4	Кафе "Ланч-кафе"	3	180,0	
5	Автомийка "Autofresh"	3	409,0	
6	Автомийка	3	-	
7	Автомобільний магазин "Лонжерон"	3	350,0	
8	ТОВ "Будівельна компанія Квадрат", склад	3	-	
9	ТОВ "Хенкель-Ужгород" (Перегдача ЗАТ "Софора")	4	1350,0	
10	ТОВ "Хенкель-Ужгород" (Перегдача ЗАТ "Софора")	-	-	
11	Ретранслятор	-	-	
12	Ринок Радванка "Свинський Базар"	3	-	
13	Торгові території	3	-	
14	Склад	3	-	
15	ТОВ "Турсит ЛТД"	3	-	
16	Багатоповерховий житловий будинок	5	1100,0	
16	Гаражі	3	-	
17	Магазин "Галичанка"	3	-	
18	Бар "Ян"	3	-	
19	Церква	1	250,0	
20	Аварійно-рятувальний загін спеціального призначення управління державної служби України з надзвичайних ситуацій у Закарпатській області	4	-	
21	Дитячий садок	2	2050,0	
22	Школа	2	-	
23	Садбний будинок в радванці, будинок в якому народився Іштван Дендеші - 1948 р., ох. №797, Об'єкт архітектури, пам'ятка національного значення, к. 16 ст., ох. №167	1	460,0	Пам'ятка нац. значення
24	Готель-Ресторан "Роман Яг"	1	315,0	
25	Автомобільний магазин з боксами обслуговування	2	-	
26	Магазин автошин з боксами обслуговування	2	240,0	
27	Автомобільний магазин	2	98,0	
28	Багатоквартирний житловий будинок	3	390,0	
29	Багатоквартирний житловий будинок	3	390,0	
30	Територія зелених насаджень загального користування	3	-	

УМОВНІ ПОЗНАЧЕННЯ

МЕЖА ТЕРИТОРІЇ

МЕЖА ДЕТАЛЬНОГО ПЛАНУВАННЯ

ФУНКЦІОНАЛЬНЕ ПРИЗНАЧЕННЯ ТЕРИТОРІЇ

ТЕРИТОРІЯ ЖИТЛОВОЇ САДИБНОЇ ЗАБУДОВИ
 ТЕРИТОРІЯ ЖИТЛОВОЇ БАГАТОПОВЕРХОВОЇ ЗАБУДОВИ
 ТЕРИТОРІЯ ГРОМАДСЬКОЇ ЗАБУДОВИ
 ТРАНСПОРТНА ТЕРИТОРІЯ
 ТЕРИТОРІЯ ІНЖЕНЕРНОЇ ІНФРАСТРУКТУРИ
 ТЕРИТОРІЯ ОЗЕЛЕННЯ ЗАГАЛЬНОГО КОРИСТУВАННЯ

ПОКРИТТЯ ПОВЕРХНІ

ВОДНІ ПОВЕРХНІ
 ОЗЕЛЕНЕННЯ

БУДІВЛІ І СПОРУДИ

ЖИТЛОВІ БУДІВКИ
 ЖИТЛОВІ БУДІВКИ (ВЕДЕТЬСЯ БУДІВНИЦТВО)
 НЕЖИТЛОВІ БУДІВЛІ
 ГРОМАДСЬКІ БУДІВЛІ
 ОГОРОЖІ

ВУЛИЧНО-ДОРОЖНЯ МЕРЕЖА

ВУЛИЦЯ РАЙОННОГО ЗНАЧЕННЯ
 ЖИТЛОВА ВУЛИЦЯ
 ЧЕРВОНІ ЛІНІЇ
 ТРОТУАРИ
 ВЕЛОДОРІЖКИ

ІНЖЕНЕРНЕ ОБЛАДНАННЯ ТЕРИТОРІЇ

КОМПЛЕКСНА ТРАНСФОРМАТОРНА ПІДСТАНЦІЯ (КТП)
 ПОВІТРЯНА ЛІНІЯ ЕЛЕКТРОПЕРЕДАЧ
 ГАЗОРозПОДІЛЬЧИЙ ПУНКТ (ГРП)

ПЛАНУВАЛЬНІ ОБМЕЖЕННЯ

САНІТАРНО-ЗАХИСНА ЗОНА
 ОХОРОННА ЗОНА ІНЖЕНЕРНИХ МЕРЕЖ
 ВОДОХОРОННА ЗОНА

ЗЕМЛЕВИКОРИСТАННЯ

ЗЕМЕЛЬНІ ДІЛЯНКИ
 ДИТЯЧІ МАЙДАНЧИКИ
 СПОРТИВНІ МАЙДАНЧИКИ

ТРАНСПОРТНІ З'В'ЯЗКИ

НАПРЯМКИ РУХУ ТРАНСПОРТУ
 НАПРЯМКИ РУХУ ПІШХОДІВ
 ПІШХОДНИЙ ПЕРЕХІД
 ПАРКОВКИ
 ПІШХОДНИЙ ПЕРЕХІД
 ДОРОЖНІ ЗНАКИ
 ТРОТУАРИ
 ВЕЛОДОРІЖКИ

МАСШТАБ - 1:2000

051-ДПТ/20.04.2020

уміщений детальний план території, обмеженої вулицями Дендеші, Проектною, Данила Галицького, Палая та Ольги Кобилянської

Детальний план території

Зміст	Клас.	Арх.	№
Директор	Несуч. М.	№	413
ПП	Несуч. М.	№	413
ГАП	Довбаш. С.	№	413
Архітектор	Прохорова	№	2824
Розробник	Прохорова	№	2824

СХЕМА ОРГАНІЗАЦІЇ РУХУ ТРАНСПОРТУ ТА ПІШХОДІВ. М 1:2000. ТИПОВІ ПОПЕРЕЧНІ ПРОФИЛІ ВУЛИЦЬ

Товариство з обмеженою відповідальністю "Закарпатреконструкція" Аллея АТ №57908

Зона, яка входить до складу території, що об'єкт архітектури, пам'ятка національного значення, к. 16 ст., ох. №167

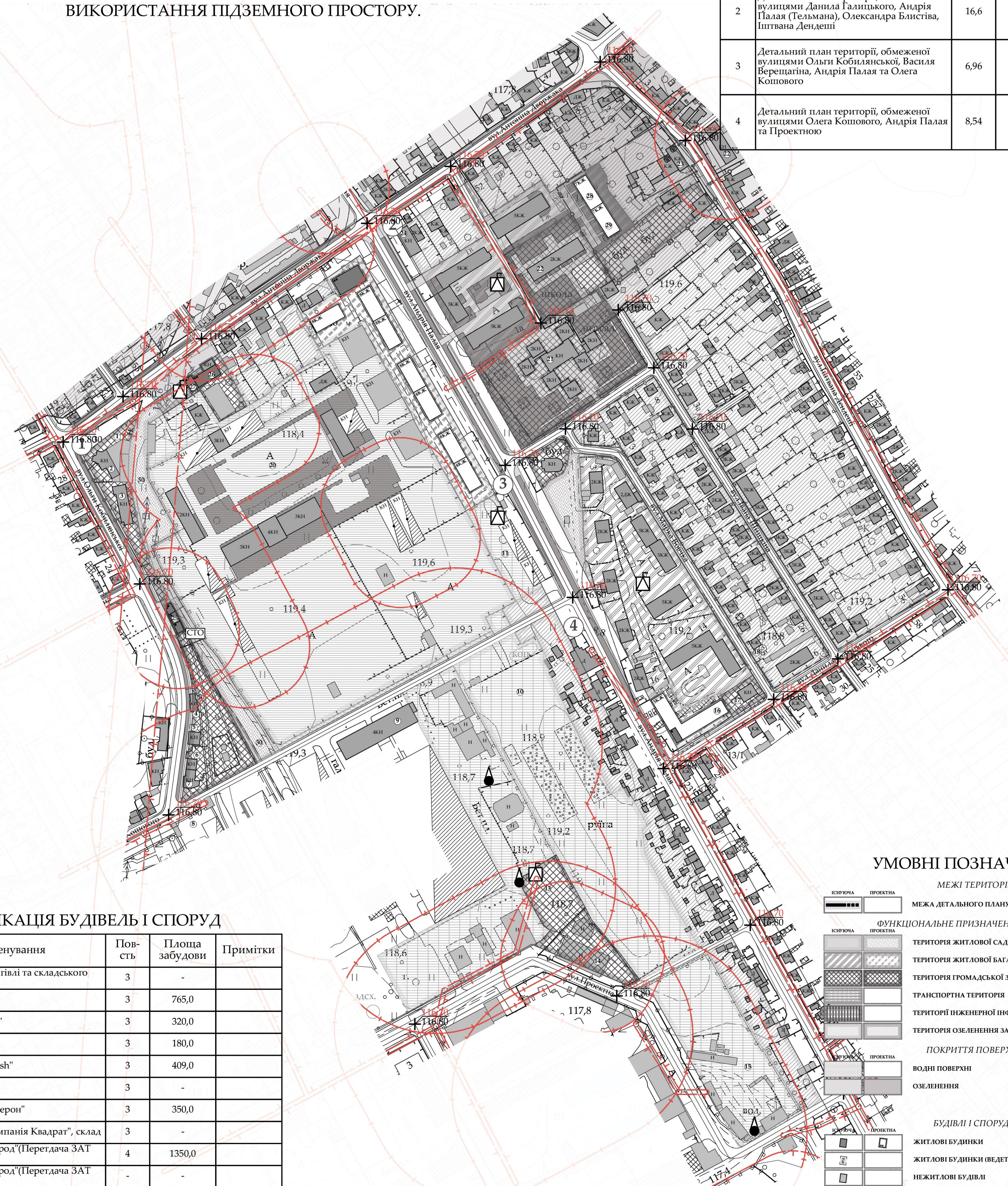
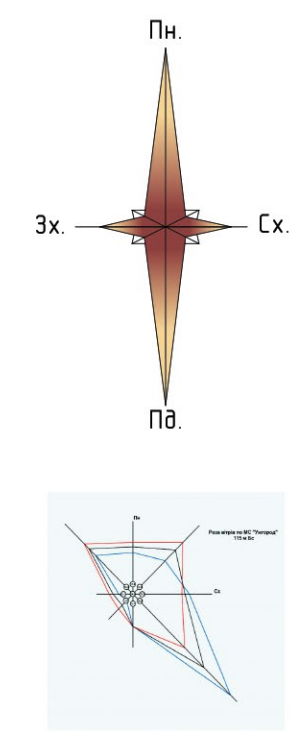
УЖГОРОД

ДЕТАЛЬНИЙ ПЛАН ТЕРИТОРІЇ

СХЕМА ІНЖЕНЕРНОЇ ПІДГОТОВКИ ТА ВЕРТИКАЛЬНОГО ПЛАНУВАННЯ. СХЕМА ІНЖЕНЕРНИХ МЕРЕЖ, СПОРУД І ВИКОРИСТАННЯ ПІДЗЕМНОГО ПРОСТОРУ.

ЕКСПЛІКАЦІЯ ДЕТАЛЬНИЙ ПЛАНІВ

№д/п	Найменування	Площа д/п, га	Примітки
1	Детальний план території, обмеженої вулицями Ольги Кобилянської, Антоніна Дворжака, Андрія Палая та Василя Верещагіна	6,01	
2	Детальний план території, обмеженої вулицями Данила Галицького, Андрія Палая (Тельмана), Олександра Блістива, Іштвана Дендеші	16,6	
3	Детальний план території, обмеженої вулицями Ольги Кобилянської, Василя Верещагіна, Андрія Палая та Олега Копового	6,96	
4	Детальний план території, обмеженої вулицями Олега Копового, Андрія Палая та Проектною	8,54	



ЕКСПЛІКАЦІЯ БУДІВЕЛЬ І СПОРУД

№ п/п	Найменування	Пов-сть	Площа забудови	Примітки
1	Ділянка оптової торгівлі та складського господарства	3	-	
2	Автомобільний "Хадо"	3	765,0	
3	Ресторан "Quadrum"	3	320,0	
4	Кафе "Ланч-кафе"	3	180,0	
5	Автомийка "Autofresh"	3	409,0	
6	Автомийка	3	-	
7	Автомобільний "Лонжерон"	3	350,0	
8	ТОВ "Будівельна компанія Квадрат", склад	3	-	
9	ТОВ "Хенкель-Ужгород" (Перегдача ЗАТ "Софора")	4	1350,0	
10	ТОВ "Хенкель-Ужгород" (Перегдача ЗАТ "Софора")	-	-	
11	Ретранслятор	-	-	
12	Ринок Радванка "Свинський Базар"	3	-	
13	Торгові території	3	-	
14	Склад	3	-	
15	ТОВ "Турсит ЛТД"	3	-	
16	Багатоповерховий житловий будинок	5	1100,0	
16	Гаражі	3	-	
17	Магазин "Галичанка"	3	-	
18	Бар "Ян"	3	-	
19	Церква	1	250,0	
20	Аварійно-рятувальний загін спеціального призначення управління державної служби України з надзвичайних ситуацій у Закарпатській області	4	-	
21	Дитячий садок	2	2050,0	
22	Школа	2	-	
23	Садібний будинок в радянці, будинок в якому народився Іштван Дендеші - 1948 р., ох. №797, Об'єкт архітектури, пам'ятка національного значення, к. 16 ст., ох. №167	1	460,0	Пам'ятка нац. значення
24	Готель-Ресторан "Роман Яг"	1	315,0	
25	Автомобільний з боксами обслуговування	2	-	
26	Магазин автошин з боксами обслуговування	2	240,0	
27	Автомобільний	2	98,0	
28	Багатоквартирний житловий будинок	3	390,0	
29	Багатоквартирний житловий будинок	3	390,0	
30	Територія зелених насаджень загального користування	3	-	

УМОВНІ ПОЗНАЧЕННЯ

МЕЖІ ТЕРИТОРІЇ

- МЕЖА ДЕТАЛЬНОГО ПЛАНУВАННЯ

ФУНКЦІОНАЛЬНЕ ПРИЗНАЧЕННЯ ТЕРИТОРІЇ

- ТЕРИТОРІЯ ЖИТЛОВОЇ САДІБНОЇ ЗАБУДОВИ
- ТЕРИТОРІЯ ЖИТЛОВОЇ БАГАТОПОВЕРХОВОЇ ЗАБУДОВИ
- ТЕРИТОРІЯ ГРОМАДСЬКОЇ ЗАБУДОВИ
- ТРАНСПОРТНА ТЕРИТОРІЯ
- ТЕРИТОРІЯ ІНЖЕНЕРНОЇ ІНФРАСТРУКТУРИ
- ТЕРИТОРІЯ ОЗЕЛЕННЯ ЗАГАЛЬНОГО КОРИСТУВАННЯ

ПОКРИТТЯ ПОВЕРХНІ

- ВОДНІ ПОВЕРХНІ
- ОЗЕЛЕНЕННЯ

БУДІВЛІ І СПОРУДИ

- ЖИТЛОВІ БУДІВКИ
- ЖИТЛОВІ БУДІВКИ (ВЕДЕТЬСЯ БУДІВНИЦТВО)
- НЕЖИТЛОВІ БУДІВЛІ
- ГРОМАДСЬКІ БУДІВЛІ
- ОГОРОЖІ

ВУЛИЧНО-ДОРОЖНЯ МЕРЕЖА

- ВУЛИЦЯ РАЙОННОГО ЗНАЧЕННЯ
- ЖИТЛОВА ВУЛИЦЯ
- ЧЕРВОНІ ЛІНІЇ
- ТРОТУАРИ
- ВЕЛОДОРОЖКИ

ІНЖЕНЕРНЕ ОБЛАДНАННЯ ТЕРИТОРІЇ

- КОМПЛЕКСНА ТРАНСФОРМАТОРНА ПІДСТАНЦІЯ (КТП)
- ПОВІТРЯНА ЛІНІЯ ЕЛЕКТРОПЕРЕДАЧ
- ГАЗОРозподільчий пункт (ГРП)

ПЛАНУВАЛЬНІ ОБМЕЖЕННЯ

- САНИТАРНО-ЗАХИСНА ЗОНА
- ОХОРОННА ЗОНА ІНЖЕНЕРНИХ МЕРЕЖ
- ВОДОХОРОННА ЗОНА

ЗЕМЛЕВИКОРИСТАННЯ

- ЗЕМЕЛЬНІ ДІЛЯNKИ
- ДИТЯЧІ МАЙДАНЧИКИ
- СПОРТИВНІ МАЙДАНЧИКИ

ІНЖЕНЕРНІ МЕРЕЖІ

- ВОДОПРОВІД
- СИЛОВИЙ КАБЕЛЬ
- САМОПЛИВНА КАНАЛІЗАЦІЯ
- ЛИВНЕВА КАНАЛІЗАЦІЯ
- МЕРЕЖЕВИЙ КАБЕЛЬ
- ІСНУЮЧІ ТА ПРОЄКТНІ ВІДМІТКИ РЕЛЬСФУ
- ПЕРЕЛОМ РЕЛЬСФУ

МАСШТАБ - 1:2000

051-ДПТ/20.04.2020

Умнічений детальний план території, обмеженої вулицями Дендеші, Проектною, Данила Галицького, Палая та Ольги Кобилянської

Детальний план території

Старий Архив Архив

ДПТ 5 5

СХЕМА ІНЖЕНЕРНОЇ ПІДГОТОВКИ ТА ВЕРТИКАЛЬНОГО ПЛАНУВАННЯ. СХЕМА ІНЖЕНЕРНИХ МЕРЕЖ, СПОРУД І ВИКОРИСТАННЯ ПІДЗЕМНОГО ПРОСТОРУ. М 1:2000

Товариство з обмеженою відповідальністю "Закарпатреконструкція" Алесандра АГ №67508