

УЖГОРОД

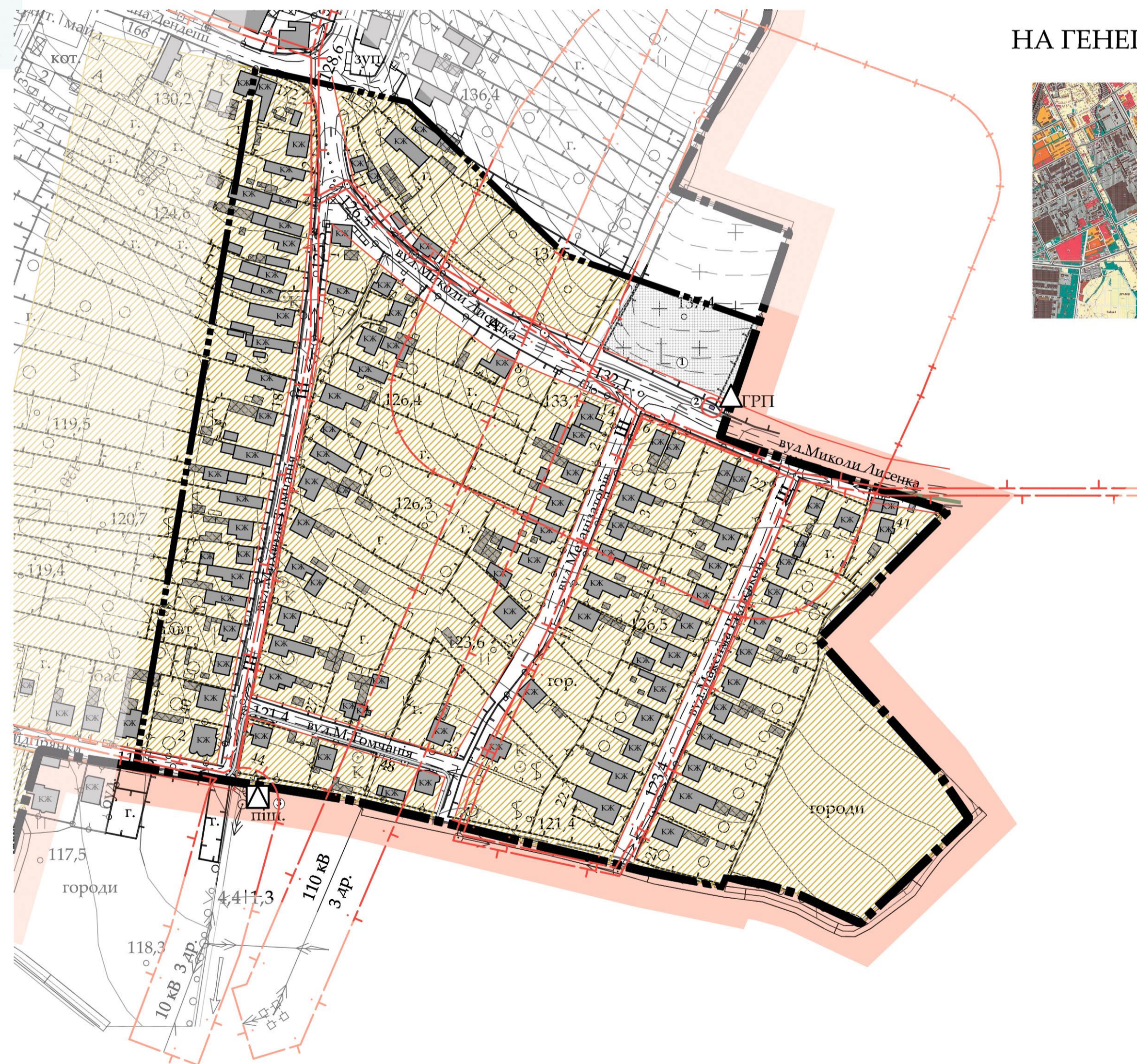
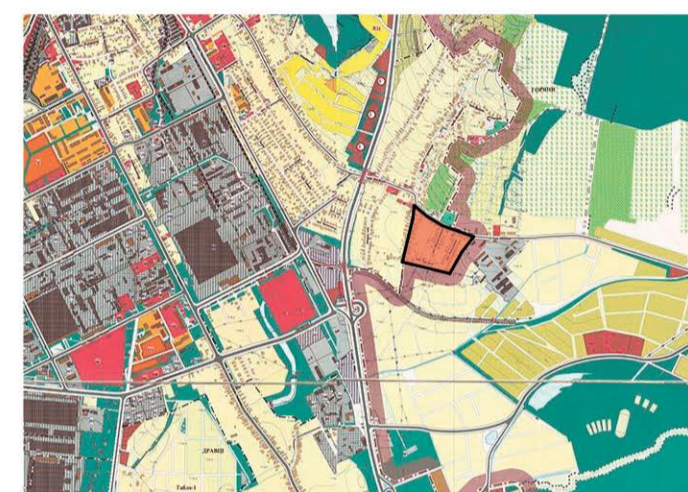
ДЕТАЛЬНИЙ ПЛАН ТЕРИТОРІЇ

СХЕМА РОЗТАШУВАННЯ ТЕРИТОРІЇ У ПЛАНУВАЛЬНІЙ СТРУКТУРІ НАСЕЛЕНОГО ПУНКТУ. СХЕМА ІСНУЮЧОГО ВИКОРИСТАННЯ. ОПОРНИЙ ПЛАН. СХЕМА ІСНУЮЧИХ ПЛАНУВАЛЬНИХ ОБМЕЖЕНЬ.

УМОВНІ ПОЗНАЧЕННЯ

- МЕЖІ ТЕРИТОРІЇ**
- МЕЖА МІСТА УЖГОРОД
 - МЕЖА ДЕТАЛЬНОГО ПЛАНУВАННЯ
- ПОКРИТТЯ ПОВЕРХНІ**
- ВОДНІ ПОВЕРХНІ
 - ОЗЕЛЕНЕННЯ
- БУДІВЛІ І СПОРУДИ**
- ЖИТЛОВІ БУДІВКИ
 - ЖИТЛОВІ БУДІВКИ (ВЕДЕТЬСЯ БУДІВНИЦТВО)
 - НЕЖИТЛОВІ БУДІВЛІ
 - ГРОМАДСЬКІ БУДІВЛІ
 - ОГОРОЖІ
- ВУЛИЧНО-ДОРОЖНЯ МЕРЕЖА**
- ВУЛИЦЯ РАЙОННОГО ЗНАЧЕННЯ
 - ЖИТЛОВА ВУЛИЦЯ
 - ЧЕРВОНІ ЛІНІЇ
- ІНЖЕНЕРНЕ ОБЛАДНАННЯ ТЕРИТОРІЇ**
- КОМПЛЕКСНА ТРАНСФОРМАТОРНА ПІДСТАНЦІЯ (КТП)
 - ПОВІТРЯНА ЛІНІЯ ЕЛЕКТРОПЕРЕДАЧ
 - ГАЗОРОЗПОДІЛЬЧИЙ ПУНКТ (ГРП)
- ПЛАНУВАЛЬНІ ОБМЕЖЕННЯ**
- САНІТАРНО-ЗАХИСНА ЗОНА
 - ОХОРОННА ЗОНА ІНЖЕНЕРНИХ МЕРЕЖ
 - ВОДООХОРОННА ЗОНА

НА ГЕНЕРАЛЬНОМУ ПЛАНІ



Основні техніко-економічні показники:

Територія в межах планування - 18,3 га.
 Площа житлової території - 12,3 га.
 Площа забудови - 1,8 га.
 Площа вулично-дорожньої мережі - 3,2 га.

ЕКСПЛІКАЦІЯ БУДІВЕЛЬ І СПОРУД

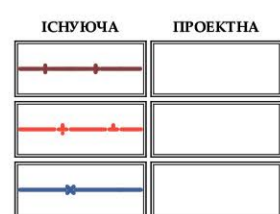
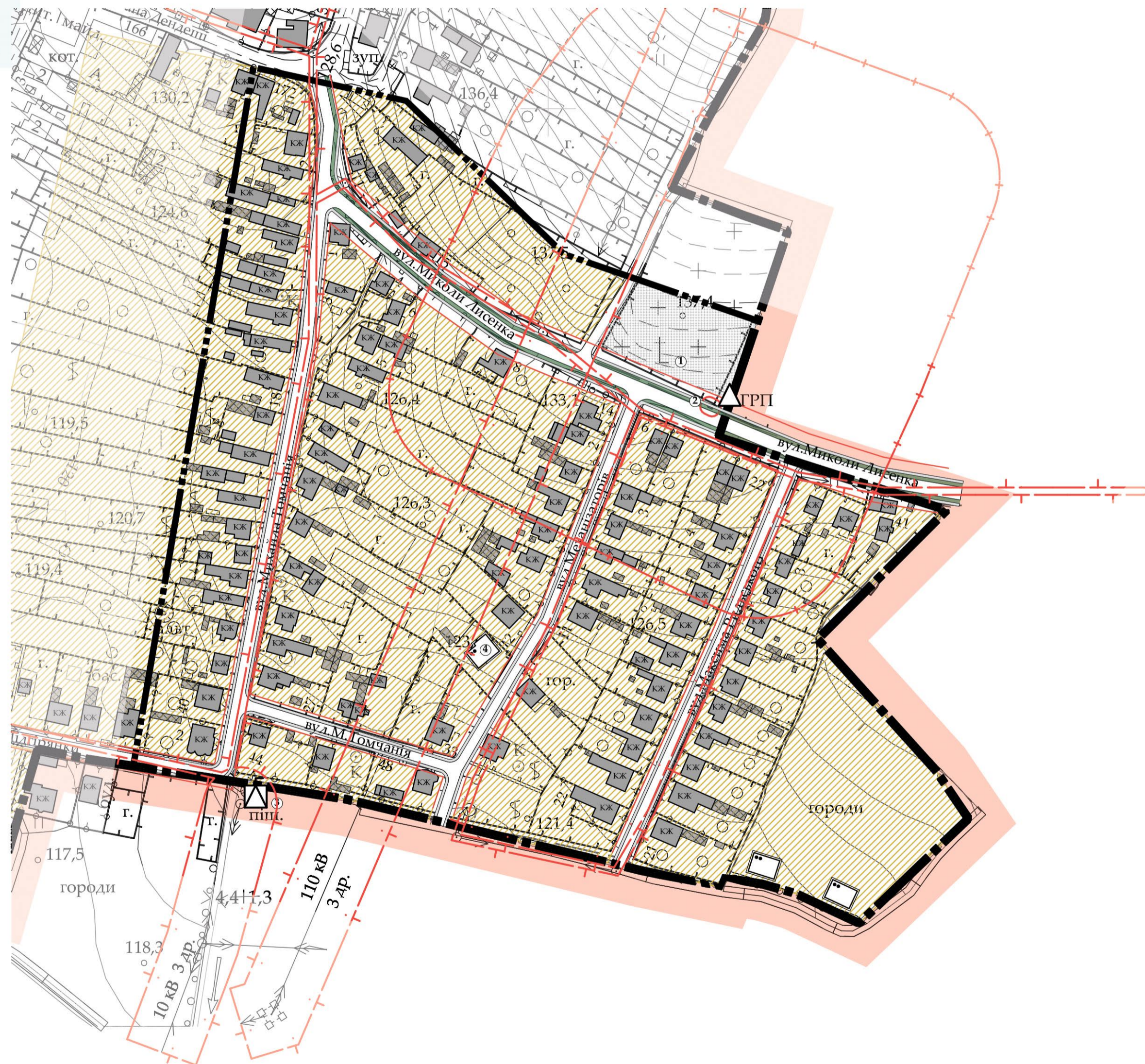
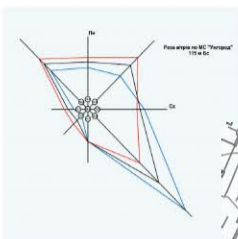
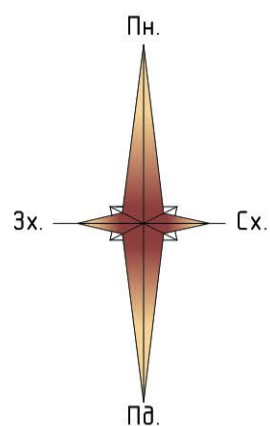
№ п/п	Найменування	Пов-сть	Площа забудови	Примітки
1	Кладовище	-	-	
2	Газорозподільчий пункт	-	-	
3	Трансформаторна підстанція	-	-	
038-ДПТ/6.12.2019				
Детальний план території, обмеженої вулицями Михайла Томчання, Миколи Лисенка та межею міста				
Змін.	Кільк.	Арк.	№Док.	Підпис
Директор	Несук М.М.			
ГАП	Довбака О.О.			
Архітектор	Приходько С.М.			
Розробив	Приходько С.М.			
Детальний план території			Стадія	Аркуші
			ДПТ	1
				5
СХЕМА РОЗТАШУВАННЯ ТЕРИТОРІЇ ПЛАНУВАЛЬНІЙ СТРУКТУРІ НАСЕЛЕНОГО ПУНКТУ. СХЕМА ІСНУЮЧОГО ВИКОРИСТАННЯ. ОПОРНИЙ ПЛАН. СХЕМА ІСНУЮЧИХ ПЛАНУВАЛЬНИХ ОБМЕЖЕНЬ. МІ:2000			Товариство з обмеженою відповідальністю "Закарпатреконструкція" Ліцензія АГ №57508	

Змін. Ім. номер
 Підписі, дата
 Ім. номер

УЖГОРОД

ДЕТАЛЬНИЙ ПЛАН ТЕРИТОРІЇ

ПРОЕКТНИЙ ПЛАН. ПЛАН ЧЕРВОНИХ ЛІНІЙ. СХЕМА ПРОЕКТНИХ ПЛАНУВАЛЬНИХ ОБМЕЖЕНЬ.



ПЛАНУВАЛЬНІ ОБМЕЖЕННЯ

- САНИТАРНО-ЗАХИСНА ЗОНА
- ОХОРОННА ЗОНА ІНЖЕНЕРНИХ МЕРЕЖ
- ВОДООХОРОННА ЗОНА

УМОВНІ ПОЗНАЧЕННЯ

МЕЖІ ТЕРИТОРІЇ

ІСНЮЮЧА ПРОЕКТНА
МЕЖА ДЕТАЛЬНОГО ПЛАНУВАННЯ

ФУНКЦІОНАЛЬНЕ ПРИЗНАЧЕННЯ ТЕРИТОРІЇ

ІСНЮЮЧА ПРОЕКТНА

- ТЕРИТОРІЯ ЖИТЛОВОЇ САДИБНОЇ ЗАБУДОВИ
- ТЕРИТОРІЯ ЖИТЛОВОЇ БАГАТОПОВЕРХОВОЇ ЗАБУДОВИ
- ТЕРИТОРІЯ ГРОМАДСЬКОЇ ЗАБУДОВИ
- ТРАНСПОРТНА ТЕРИТОРІЯ
- ТЕРИТОРІЇ ІНЖЕНЕРНОЇ ІНФРАСТРУКТУРИ
- ТЕРИТОРІЯ ОЗЕЛЕНЕННЯ ЗАГАЛЬНОГО КОРИСТУВАННЯ

ПОКРИТТЯ ПОВЕРХНІ

ІСНЮЮЧА ПРОЕКТНА

- ВОДНІ ПОВЕРХНІ
- ОЗЕЛЕНЕННЯ

БУДІВЛІ І СПОРУДИ

ІСНЮЮЧА ПРОЕКТНА

- ЖИТЛОВІ БУДИНКИ
- ЖИТЛОВІ БУДИНКИ (ВЕДЕТЬСЯ БУДІВНИЦТВО)
- НЕЖИТЛОВІ БУДІВЛІ
- ГРОМАДСЬКІ БУДІВЛІ
- ОГОРОЖІ

ВУЛИЧНО-ДОРОЖНЯ МЕРЕЖА

ІСНЮЮЧА ПРОЕКТНА

- ВУЛИЦЯ РАЙОННОГО ЗНАЧЕННЯ
- ЖИТЛОВА ВУЛИЦЯ
- ЧЕРВОНІ ЛІНІЇ
- ТРОТУАРИ
- ВЕЛОДОРІЖКИ

ІНЖЕНЕРНЕ ОБЛАДНАННЯ ТЕРИТОРІЇ

ІСНЮЮЧА ПРОЕКТНА

- КОМПЛЕКСНА ТРАНСФОРМАТОРНА ПІДСТАНЦІЯ (КТП)
- ПОВІТРЯНА ЛІНІЯ ЕЛЕКТРОПЕРЕДАЧ
- ГАЗОРозподільчий пункт (ГРП)

Основні техніко-економічні показники:

- Територія в межах планування - 18,3 га.
- Площа житлової території - 12,3 га.
- Площа забудови - 1,8 га.
- Площа вулично-дорожньої мережі - 3,2 га.

ЕКСПЛІКАЦІЯ БУДІВЕЛЬ І СПОРУД

№ п/п	Найменування	Пов-сть	Площа забудови	Примітки
1	Кладовище	-	-	
2	Газорозподільчий пункт	-	-	
3	Трансформаторна підстанція	-	-	
4	Індивідуальний житловий будинок	2	170,0	

038-ДПТ/6.12.2019

Детальний план території, обмеженої вулицями Михайла Томчання, Миколи Лисенка та межею міста

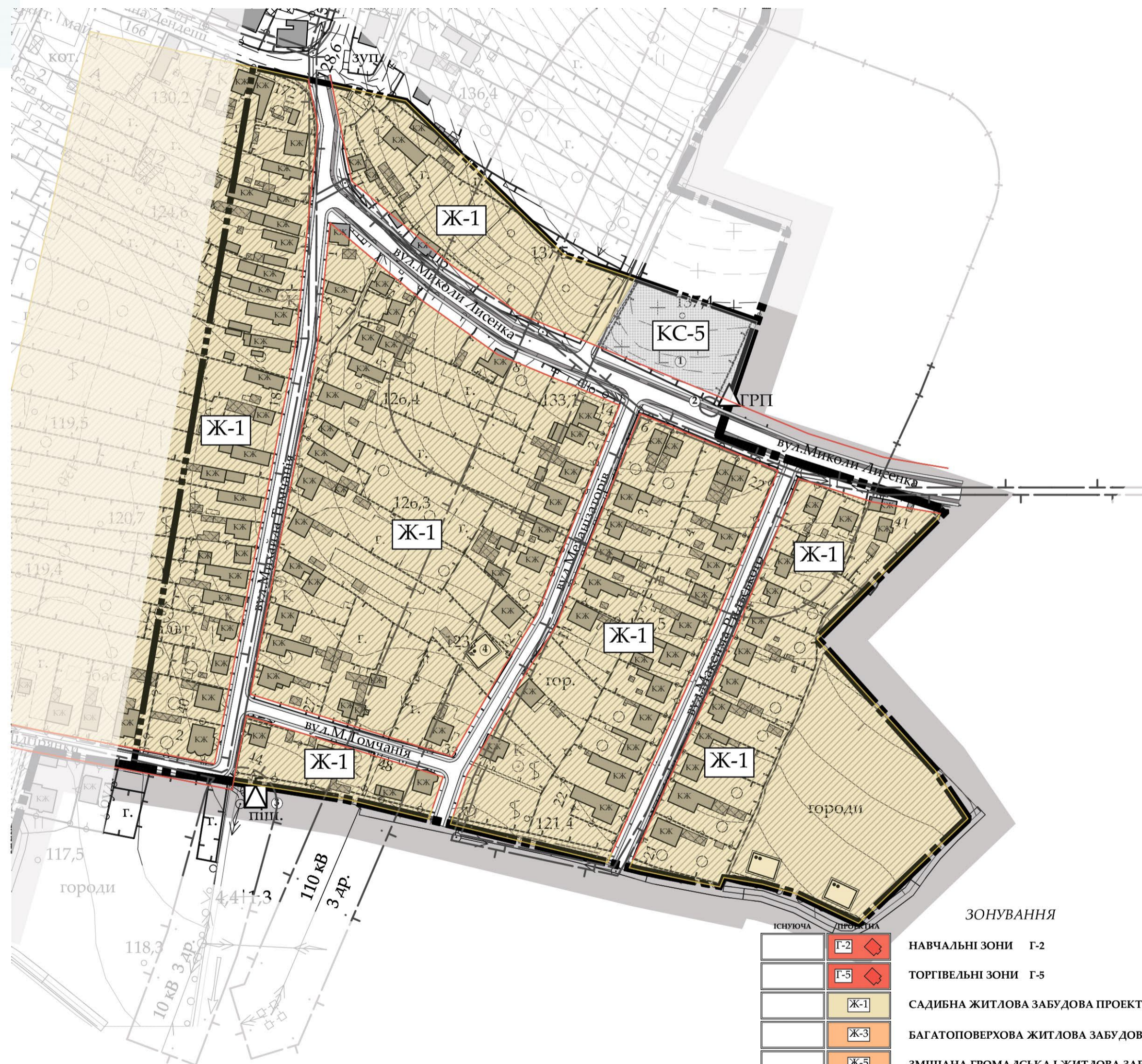
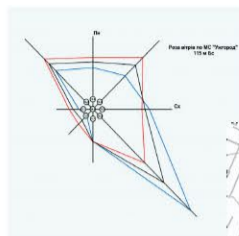
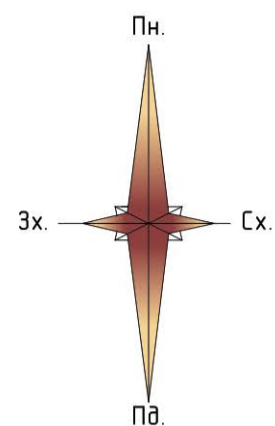
Змін.	Класс.	Арк.	№ док.	Підпис	Дата	Стадія	Аркуш	Аркушів
						ДПТ	2	5
Директор ПП Несух М.М. ГАП Довбака О.О. Архітектор Приходько С.М. Розробив Приходько С.М.						Детальний план території		
ПРОЕКТНИЙ ПЛАН. ПЛАН ЧЕРВОНИХ ЛІНІЙ. СХЕМА ПРОЕКТНИХ ПЛАНУВАЛЬНИХ ОБМЕЖЕНЬ. МІ:2000						Товариство з обмеженою відповідальністю "Закарпатреконструкція" Ліцензія АГ №57508		

Змін. Інв. номер
Підписі, дата
Інв. номер

УЖГОРОД

ДЕТАЛЬНИЙ ПЛАН ТЕРИТОРІЇ

СХЕМА ФУНКЦІОНАЛЬНОГО ЗОНУВАННЯ ТЕРИТОРІЇ.



ІСНУЮЧА	ПРОЕКТНА	НАЗВА	КОД
[Symbol]	[Symbol]	НАВЧАЛЬНІ ЗОНИ	Г-2
[Symbol]	[Symbol]	ТОРГІВЕЛЬНІ ЗОНИ	Г-5
[Symbol]	[Symbol]	САДИБНА ЖИТЛОВА ЗАБУДОВА	Ж-1
[Symbol]	[Symbol]	БАГАТОПОВЕРХОВА ЖИТЛОВА ЗАБУДОВА	Ж-3
[Symbol]	[Symbol]	ЗМІШАНА ГРОМАДСЬКА І ЖИТЛОВА ЗАБУДОВА	Ж-5
[Symbol]	[Symbol]	ТРАНСПОРТНА ТЕРИТОРІЯ	ТР-2
[Symbol]	[Symbol]	ЗОНА ІНЖЕНЕРНОЇ ІНФРАСТРУКТУРИ	ІН-2
[Symbol]	[Symbol]	РЕКРЕАЦІЙНА ЗОНА ОЗЕЛЕНИХ ТЕРИТОРІЙ ЗАГАЛЬНОГО КОРИСТУВАННЯ	Р-3
[Symbol]	[Symbol]	КОМУНАЛЬНО-СКЛАДСЬКА ЗОНА	КС-3

УМОВНІ ПОЗНАЧЕННЯ

ІСНУЮЧА		ПРОЕКТНА		НАЗВА
[Symbol]	[Symbol]	[Symbol]	[Symbol]	МЕЖА ДЕТАЛЬНОГО ПЛАНУВАННЯ
ФУНКЦІОНАЛЬНЕ ПРИЗНАЧЕННЯ ТЕРИТОРІЇ				
[Symbol]	[Symbol]	[Symbol]	[Symbol]	ТЕРИТОРІЯ ЖИТЛОВОЇ САДИБНОЇ ЗАБУДОВИ
[Symbol]	[Symbol]	[Symbol]	[Symbol]	ТЕРИТОРІЯ ЖИТЛОВОЇ БАГАТОПОВЕРХОВОЇ ЗАБУДОВИ
[Symbol]	[Symbol]	[Symbol]	[Symbol]	ТЕРИТОРІЯ ГРОМАДСЬКОЇ ЗАБУДОВИ
[Symbol]	[Symbol]	[Symbol]	[Symbol]	ТРАНСПОРТНА ТЕРИТОРІЯ
[Symbol]	[Symbol]	[Symbol]	[Symbol]	ТЕРИТОРІЇ ІНЖЕНЕРНОЇ ІНФРАСТРУКТУРИ
[Symbol]	[Symbol]	[Symbol]	[Symbol]	ТЕРИТОРІЯ ОЗЕЛЕНЕННЯ ЗАГАЛЬНОГО КОРИСТУВАННЯ
ПОКРИТТЯ ПОВЕРХНІ				
[Symbol]	[Symbol]	[Symbol]	[Symbol]	ВОДНІ ПОВЕРХНІ
[Symbol]	[Symbol]	[Symbol]	[Symbol]	ОЗЕЛЕНЕННЯ
БУДІВЛІ І СПОРУДИ				
[Symbol]	[Symbol]	[Symbol]	[Symbol]	ЖИТЛОВІ БУДИНКИ
[Symbol]	[Symbol]	[Symbol]	[Symbol]	ЖИТЛОВІ БУДИНКИ (ВЕДЕТЬСЯ БУДІВНИЦТВО)
[Symbol]	[Symbol]	[Symbol]	[Symbol]	НЕЖИТЛОВІ БУДІВЛІ
[Symbol]	[Symbol]	[Symbol]	[Symbol]	ГРОМАДСЬКІ БУДІВЛІ
[Symbol]	[Symbol]	[Symbol]	[Symbol]	ОГОРОЖІ
ВУЛИЧНО-ДОРОЖНЯ МЕРЕЖА				
[Symbol]	[Symbol]	[Symbol]	[Symbol]	ВУЛИЦЯ РАЙОННОГО ЗНАЧЕННЯ
[Symbol]	[Symbol]	[Symbol]	[Symbol]	ЖИТЛОВА ВУЛИЦЯ
[Symbol]	[Symbol]	[Symbol]	[Symbol]	ЧЕРВОНІ ЛІНІЇ
[Symbol]	[Symbol]	[Symbol]	[Symbol]	ТРОТУАРИ
[Symbol]	[Symbol]	[Symbol]	[Symbol]	ВЕЛОДОРІЖКИ
ІНЖЕНЕРНЕ ОБЛАДНАННЯ ТЕРИТОРІЇ				
[Symbol]	[Symbol]	[Symbol]	[Symbol]	КОМПЛЕКСНА ТРАНСФОРМАТОРНА ПІДСТАНЦІЯ (КТП)
[Symbol]	[Symbol]	[Symbol]	[Symbol]	ПОВІТРЯНА ЛІНІЯ ЕЛЕКТРОПЕРЕДАЧ
[Symbol]	[Symbol]	[Symbol]	[Symbol]	ГАЗОРОЗПОДІЛЬЧИЙ ПУНКТ (ГРП)

Основні техніко-економічні показники:

Територія в межах планування - 18,3 га.
 Площа житлової території - 12,3 га.
 Площа забудови - 1,8 га.
 Площа вулично-дорожньої мережі - 3,2 га.

ЕКСПЛІКАЦІЯ БУДІВЕЛЬ І СПОРУД

№ п/п	Найменування	Пов-сть	Площа забудови	Примітки
1	Кладовище	-	-	
2	Газорозподільчий пункт	-	-	
3	Трансформаторна підстанція	-	-	
4	Індивідуальний житловий будинок	2	170,0	

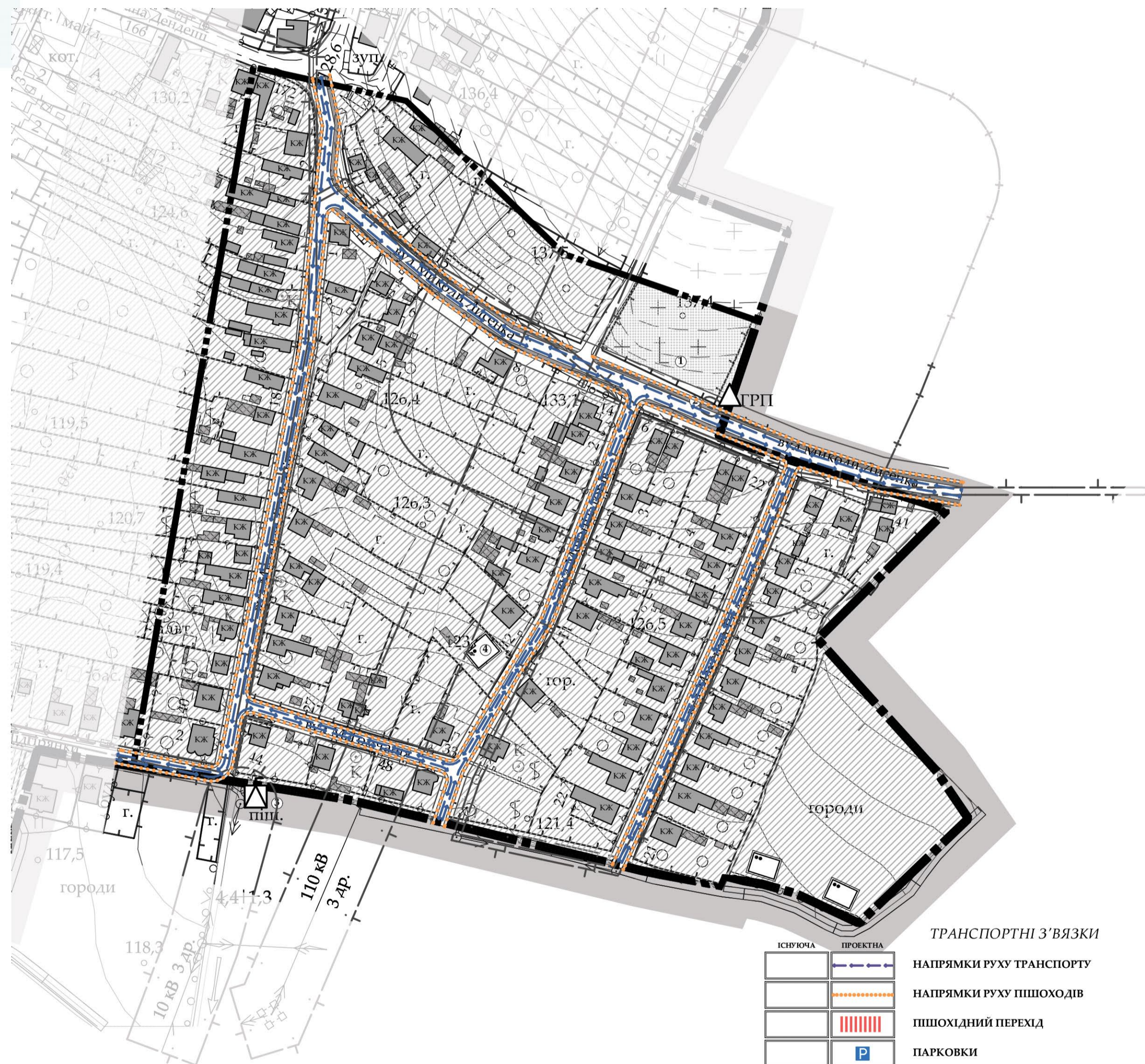
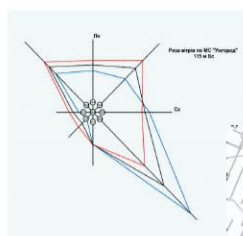
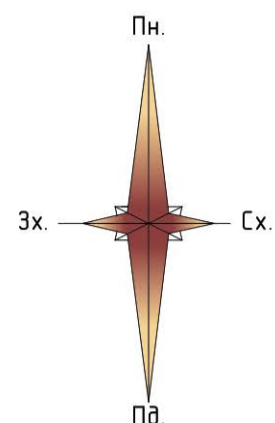
038-ДПТ/6.12.2019				
Детальний план території, обмеженої вулицями Михайла Томчання, Миколи Лисенка та межею міста				
Змін.	Кільк.	Арк.	№ док.	Підпис
Директор		Несух М.М.		
ПП		Несух М.М.		
ГАП		Довбака О.О.		
Архітектор		Приходько С.М.		
Розробив		Приходько С.М.		
Детальний план території		Стадія	Аркуш	Аркушів
		ДПТ	3	5
СХЕМА ФУНКЦІОНАЛЬНОГО ЗОНУВАННЯ ТЕРИТОРІЇ М.1:2000		Товариство з обмеженою відповідальністю "Закарпатреконструкція" Ліцензія АГ №57508		

Змін. Ім. номер
 Підписі, дата
 Ім. номер

УЖГОРОД

ДЕТАЛЬНИЙ ПЛАН ТЕРИТОРІЇ

СХЕМА ОРГАНІЗАЦІЇ РУХУ ТРАНСПОРТУ ТА ПІШХОДІВ. ТИПОВІ ПОПЕРЕЧНІ ПРОФІЛІ ВУЛИЦЬ.



УМОВНІ ПОЗНАЧЕННЯ

ІСНУЮЧА		ПРОЕКТНА		
[Symbol]		[Symbol]		МЕЖИ ТЕРИТОРІЇ
[Symbol]		[Symbol]		МЕЖА ДЕТАЛЬНОГО ПЛАНУВАННЯ
[Symbol]		[Symbol]		ФУНКЦІОНАЛЬНЕ ПРИЗНАЧЕННЯ ТЕРИТОРІЇ
[Symbol]		[Symbol]		ТЕРИТОРІЯ ЖИТЛОВОЇ САДИБНОЇ ЗАБУДОВИ
[Symbol]		[Symbol]		ТЕРИТОРІЯ ЖИТЛОВОЇ БАГАТОПОВЕРХОВОЇ ЗАБУДОВИ
[Symbol]		[Symbol]		ТЕРИТОРІЯ ГРОМАДСЬКОЇ ЗАБУДОВИ
[Symbol]		[Symbol]		ТРАНСПОРТНА ТЕРИТОРІЯ
[Symbol]		[Symbol]		ТЕРИТОРІЇ ІНЖЕНЕРНОЇ ІНФРАСТРУКТУРИ
[Symbol]		[Symbol]		ТЕРИТОРІЯ ОЗЕЛЕНЕННЯ ЗАГАЛЬНОГО КОРИСТУВАННЯ
[Symbol]		[Symbol]		ПОКРИТТЯ ПОВЕРХНІ
[Symbol]		[Symbol]		ВОДНІ ПОВЕРХНІ
[Symbol]		[Symbol]		ОЗЕЛЕНЕННЯ
[Symbol]		[Symbol]		БУДІВЛІ І СПОРУДИ
[Symbol]		[Symbol]		ЖИТЛОВІ БУДИНКИ
[Symbol]		[Symbol]		ЖИТЛОВІ БУДИНКИ (ВЕДЕТЬСЯ БУДІВНИЦТВО)
[Symbol]		[Symbol]		НЕЖИТЛОВІ БУДІВЛІ
[Symbol]		[Symbol]		ГРОМАДСЬКІ БУДІВЛІ
[Symbol]		[Symbol]		ОГОРОЖІ
[Symbol]		[Symbol]		ВУЛИЧНО-ДОРОЖНЯ МЕРЕЖА
[Symbol]		[Symbol]		ВУЛИЦЯ РАЙОННОГО ЗНАЧЕННЯ
[Symbol]		[Symbol]		ЖИТЛОВА ВУЛИЦЯ
[Symbol]		[Symbol]		ЧЕРВОНІ ЛІНІЇ
[Symbol]		[Symbol]		ТРОТУАРИ
[Symbol]		[Symbol]		ВЕЛОДОРІЖКИ
[Symbol]		[Symbol]		ІНЖЕНЕРНЕ ОБЛАДНАННЯ ТЕРИТОРІЇ
[Symbol]		[Symbol]		КОМПЛЕКСНА ТРАНСФОРМАТОРНА ПІДСТАНЦІЯ (КТП)
[Symbol]		[Symbol]		ПОВІТРЯНА ЛІНІЯ ЕЛЕКТРОПЕРЕДАЧ
[Symbol]		[Symbol]		ГАЗОРОЗПОДІЛЬЧИЙ ПУНКТ (ГРП)

Основні техніко-економічні показники:

Територія в межах планування - 18,3 га.
Площа житлової території - 12,3 га.
Площа забудови - 1,8 га.
Площа вулично-дорожньої мережі - 3,2 га.

ЕКСПЛІКАЦІЯ БУДІВЕЛЬ І СПОРУД

№ п/п	Найменування	Пов-сть	Площа забудови	Примітки
1	Кладовище	-	-	
2	Газорозподільчий пункт	-	-	
3	Трансформаторна підстанція	-	-	
4	Індивідуальний житловий будинок	2	170,0	
038-ДПТ/6.12.2019				
Детальний план території, обмеженої вулицями Михайла Томчання, Миколи Лисенка та межею міста				
Змін.	Кільк.	Арк.	№ док.	Підпис
Директор	Несух М.М.			
ПП	Несух М.М.			
ГАП	Довбака О.О.			
Архітектор	Приходько С.М.			
Розробив	Приходько С.М.			
Детальний план території			Стадія	Аркуш
			ДПТ	4
			Аркуш	5
СХЕМА ОРГАНІЗАЦІЇ РУХУ ТРАНСПОРТУ ТА ПІШХОДІВ. М.1:2000. ТИПОВІ ПОПЕРЕЧНІ ПРОФІЛІ ВУЛИЦЬ.				Товариство з обмеженою відповідальністю "Закарпатреконструкція" Ліцензія АГ №57508

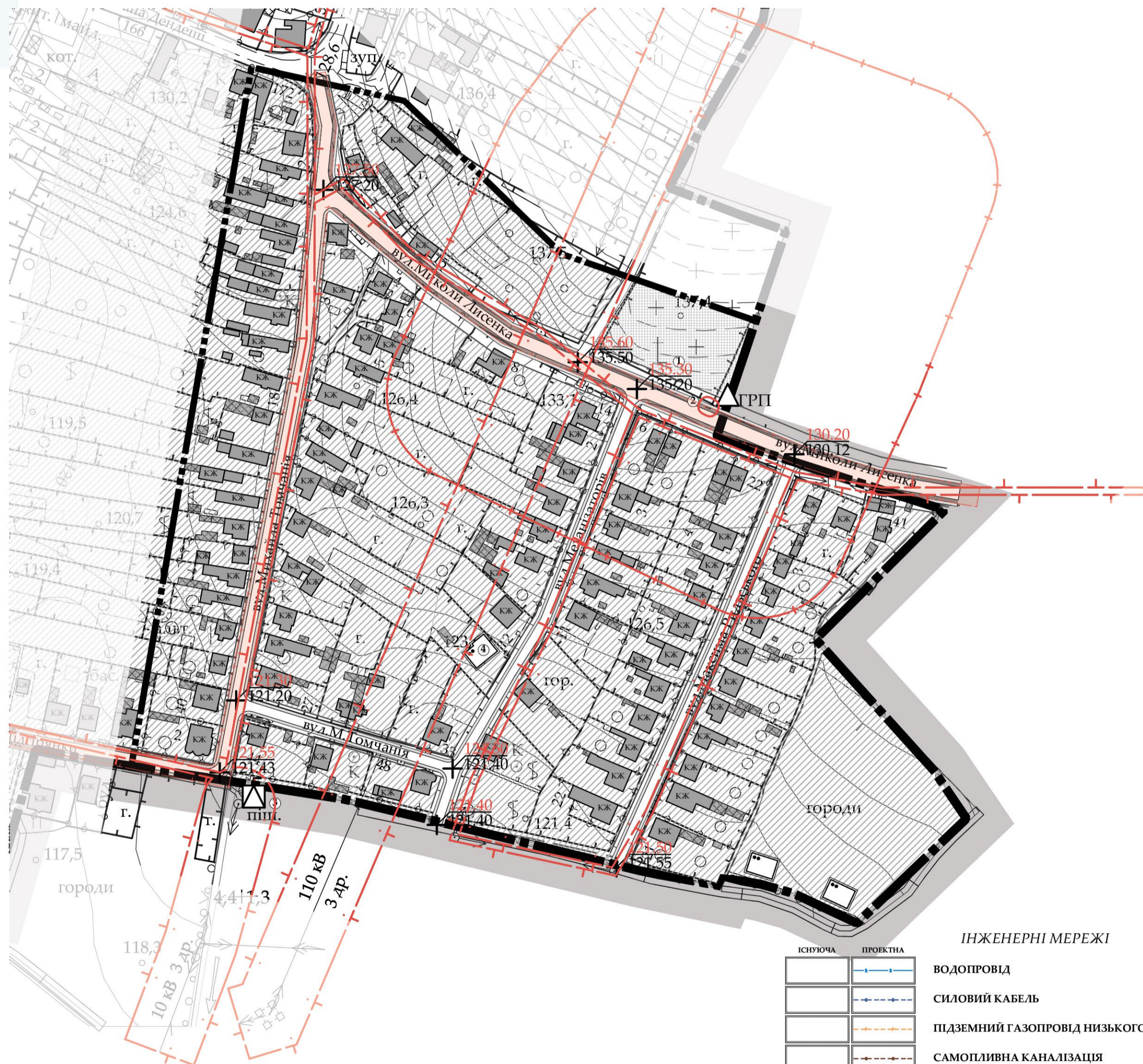
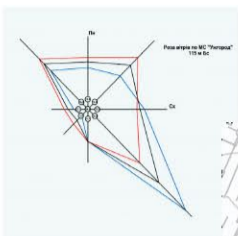
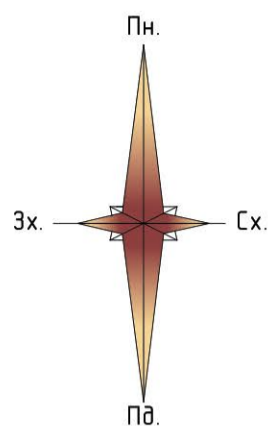
ІСНУЮЧА		ПРОЕКТНА		
[Symbol]		[Symbol]		ТРАНСПОРТНІ З'В'ЯЗКИ
[Symbol]		[Symbol]		НАПРЯМКИ РУХУ ТРАНСПОРТУ
[Symbol]		[Symbol]		НАПРЯМКИ РУХУ ПІШХОДІВ
[Symbol]		[Symbol]		ПІШХОДНИЙ ПЕРЕХІД
[Symbol]		[Symbol]		ПАРКОВКИ
[Symbol]		[Symbol]		ПІШХОДНИЙ ПЕРЕХІД
[Symbol]		[Symbol]		ДОРОЖНІ ЗНАКИ
[Symbol]		[Symbol]		ТРОТУАРИ
[Symbol]		[Symbol]		ВЕЛОДОРІЖКИ

Змін. Ім. номер
Підписі, дата
Ім. номер

УЖГОРОД

ДЕТАЛЬНИЙ ПЛАН ТЕРИТОРІЇ

СХЕМА ІНЖЕНЕРНОЇ ПІДГОТОВКИ ТА ВЕРТИКАЛЬНОГО ПЛАНУВАННЯ. СХЕМА ІНЖЕНЕРНИХ МЕРЕЖ, СПОРУД І ВИКОРИСТАННЯ ПІДЗЕМНОГО ПРОСТОРУ.



ІНЖЕНЕРНІ МЕРЕЖІ

ІСНЮЮЧА	ПРОЕКТНА	ОПИС
		ВОДОПРОВІД
		СИЛОВИЙ КАБЕЛЬ
		ПІДЗЕМНИЙ ГАЗОПРОВІД НИЗЬКОГО ТИСКУ
		САМОПЛИВНА КАНАЛІЗАЦІЯ
		ЛИВНЕВА КАНАЛІЗАЦІЯ
		МЕРЕЖЕВИЙ КАБЕЛЬ
		ІСНЮЮЧІ ТА ПРОЕКТНІ ВІДМІТКИ РЕЛЬЄФУ
		ПЕРЕЛОМ РЕЛЬЄФУ

УМОВНІ ПОЗНАЧЕННЯ

ІСНЮЮЧА		ПРОЕКТНА		ОПИС
МЕЖІ ТЕРИТОРІЇ				МЕЖА ДЕТАЛЬНОГО ПЛАНУВАННЯ
ФУНКЦІОНАЛЬНЕ ПРИЗНАЧЕННЯ ТЕРИТОРІЇ				ТЕРИТОРІЯ ЖИТЛОВОЇ САДИБНОЇ ЗАБУДОВИ
				ТЕРИТОРІЯ ЖИТЛОВОЇ БАГАТОПОВЕРХОВОЇ ЗАБУДОВИ
				ТЕРИТОРІЯ ГРОМАДСЬКОЇ ЗАБУДОВИ
				ТРАНСПОРТНА ТЕРИТОРІЯ
				ТЕРИТОРІЇ ІНЖЕНЕРНОЇ ІНФРАСТРУКТУРИ
				ТЕРИТОРІЯ ОЗЕЛЕНЕННЯ ЗАГАЛЬНОГО КОРИСТУВАННЯ
ПОКРИТТЯ ПОВЕРХНІ				ВОДНІ ПОВЕРХНІ
				ОЗЕЛЕНЕННЯ
БУДІВЛІ І СПОРУДИ				ЖИТЛОВІ БУДИНКИ
				ЖИТЛОВІ БУДИНКИ (ВЕДЕТЬСЯ БУДІВНИЦТВО)
				НЕЖИТЛОВІ БУДІВЛІ
				ГРОМАДСЬКІ БУДІВЛІ
				ОГОРОЖІ
ВУЛИЧНО-ДОРОЖНЯ МЕРЕЖА				ВУЛИЦЯ РАЙОННОГО ЗНАЧЕННЯ
				ЖИТЛОВА ВУЛИЦЯ
				ЧЕРВОНІ ЛІНІЇ
				ТРОТУАРИ
				ВЕЛОДОРІЖКИ
ІНЖЕНЕРНЕ ОБЛАДНАННЯ ТЕРИТОРІЇ				КОМПЛЕКСНА ТРАНСФОРМАТОРНА ПІДСТАНЦІЯ (КТП)
				ПОВІТРЯНА ЛІНІЯ ЕЛЕКТРОПЕРЕДАЧ
				ГАЗОРОЗПОДІЛЬЧИЙ ПУНКТ (ГРП)

Основні техніко-економічні показники:

Територія в межах планування - 18,3 га.
 Площа житлової території - 12,3 га.
 Площа забудови - 1,8 га.
 Площа вулично-дорожньої мережі - 3,2 га.

ЕКСПЛІКАЦІЯ БУДІВЕЛЬ І СПОРУД

№ п/п	Найменування	Пов-сть	Площа забудови	Примітки
1	Кладовище	-	-	
2	Газорозподільчий пункт	-	-	
3	Трансформаторна підстанція	-	-	
4	Індивідуальний житловий будинок	2	170,0	

038-ДПТ/6.12.2019				
Детальний план території, обмеженої вулицями Михайла Томчання, Миколи Лисенка та межею міста				
Змін.	Класс.	Арк.	№ док.	Підпис
Директор	Несух М.М.			
ПП	Несух М.М.			
ГАП	Довбака О.О.			
Архітектор	Приходько С.М.			
Розробив	Приходько С.М.			
Детальний план території			Стадія	Аркуш
			ДПТ	5
СХЕМА ІНЖЕНЕРНОЇ ПІДГОТОВКИ ТА ВЕРТИКАЛЬНОГО ПЛАНУВАННЯ. СХЕМА ІНЖЕНЕРНИХ МЕРЕЖ, СПОРУД І ВИКОРИСТАННЯ ПІДЗЕМНОГО ПРОСТОРУ. М 1:2000			Товариство з обмеженою відповідальністю "Закарпатреконструкція" Ліцензія АГ №57508	

Змін. Інв. номер
 Підписі, дата
 Інв. номер