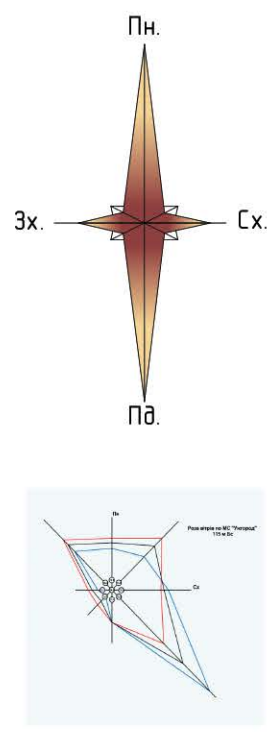


УЖГОРОД

ДЕТАЛЬНИЙ ПЛАН ТЕРИТОРІЇ

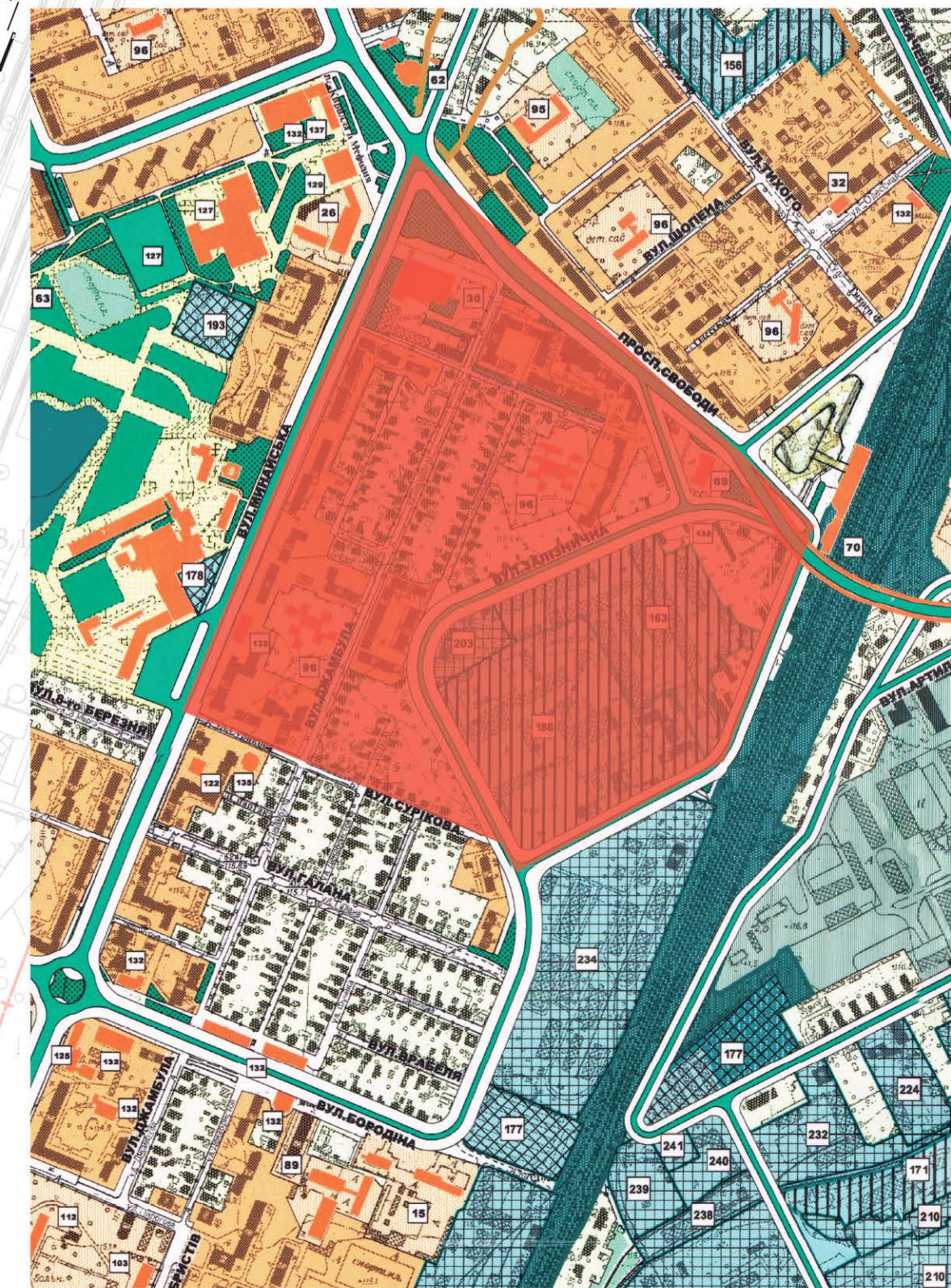
СХЕМА РОЗТАШУВАННЯ ТЕРИТОРІЇ У ПЛАНУВАЛЬНІЙ СТРУКТУРІ НАСЕЛЕНОГО ПУНКТУ. СХЕМА ІСНУЮЧОГО ВИКОРИСТАННЯ. ОПОРНИЙ ПЛАН. СХЕМА ІСНУЮЧИХ ПЛАНУВАЛЬНИХ ОБМЕЖЕНЬ.



УМОВНІ ПОЗНАЧЕННЯ

- МЕЖІ ТЕРИТОРІЇ**
- МЕЖА ДЕТАЛЬНОГО ПЛАНУВАННЯ
- ПОКРИТТЯ ПОВЕРХНІ**
- ВОДНІ ПОВЕРХНІ
 - ОЗЕЛЕНЕННЯ
- БУДІВЛІ І СПОРУДИ**
- ЖИТЛОВІ БУДІВКИ
 - ЖИТЛОВІ БУДІВКИ (ВЕДЕТЬСЯ БУДІВНИЦТВО)
 - НЕЖИТЛОВІ БУДІВЛІ
 - ГРОМАДСЬКІ БУДІВЛІ
 - ОГОРОЖІ
- БУЛИЧНО-ДОРОЖНЯ МЕРЕЖА**
- ВУЛИЦЯ РАЙОННОГО ЗНАЧЕННЯ
 - ЖИТЛОВА ВУЛИЦЯ
 - ЧЕРВОНІ ЛІНІЇ
- ІНЖЕНЕРНЕ ОБЛАДНАННЯ ТЕРИТОРІЇ**
- КОМПЛЕКСНА ТРАНСФОРМАТОРНА ПІДСТАЦІЯ (КТП)
 - ПОВІТРЯНА ЛІНІЯ ЕЛЕКТРОПЕРЕДАЧ
 - ГАЗОРОЗПОДІЛЬЧИЙ ПУНКТ (ГРП)
 - ПЛАНУВАЛЬНІ ОБМЕЖЕННЯ
 - САНИТАРНО-ЗАХИСНА ЗОНА
 - ОХОРОННА ЗОНА ІНЖЕНЕРНИХ МЕРЕЖ
 - ВОДООХОРОННА ЗОНА

НА ГЕНЕРАЛЬНОМУ ПЛАНІ



ЕКСПЛІКАЦІЯ ДЕТАЛЬНИХ ПЛАНІВ

№д/п	Найменування	Площа д/п, га	Примітки
1	Детальний план території, обмеженої проспектом Свободи, територією автовокзалу, вулицями Залізничною, Дубовою, Василя Сурикова та Минайською	27,5	
2	Детальний план території, обмеженої вулицями Станційною, Залізничною, територією автовокзалу, площею Георгія Кірпи та залізничною колеєю	14,7	

ЕКСПЛІКАЦІЯ БУДІВЕЛЬ І СПОРУД

№ п/п	Найменування	Пов-сть	Площа забудови	Примітки
1	Будівля з приміщеннями торгівлі	1	760,0	
2	Будівля комерційного призначення	3	140,0	
3	Автобусна зупинка "вул. Минайська"	1	-	
4	Турист Закарпаття. Громадська будівля, з приміщеннями багатofункціонального призначення	1	3200,0	
5	Монумент "Крилатий ведмідь з глобусом"	-	-	
6	Монумент Добровольцям Закарпаття	-	-	
7	СТО	1	830,0	
8	Магазин Автозапчастин	1	-	
9	Пекарня	1	845,0	
10	Кавярня	2	-	
11	Супермаркет "Вopak"	2	-	
12	Аптека	1	-	
13	Автобусна зупинка "Ужгородський центральний Автовокзал"	-	-	
14	Ужгородський Центральний вокзал	2	855	
15	Магазин	1	132,0	
16	Комерційна забудова	2	-	
17	Адміністративна будівля хлібної інспекції	2	360,0	
18	НБК "Престиж"	2	-	
19	Дитячий садок "Журавлик" - ДВНЗ №39	2	-	
20	Закарпатська єпархія ПЦУ	1	-	
21	Хлібна інспекція	1	-	
22	Ужгородський районний трудовий архів Ужгородської районної ради	2	230,0	
23	Виробництво столярних виробів	1	-	
24	Автотранспортна База	1	-	
25	Обласне ВО "ОБЛМІЖКОЛГОСПКОМБІКОРМ"	1	-	
26	СТО	1	-	
27	ПМК	1	-	
28	ПП Меліта (Комбінат хлібопродуктів №2)	3	-	

042-ДПТ/15.02.2020

Суміщений, детальний план обмеження вул. Минайського, Сурикова, Станційною та проспектом Свободи

Детальний план території

Змін.	Кварт.	Арх.	№	Дата	Стая	Архуп	Архупів
Директор	Інженер	Архитектор	1	15.02.2020	ДПТ	1	5
Голова	Голова	Голова					
Архитектор	Примовник	Примовник					
Розробник	Примовник	Примовник					

СХЕМА РОЗТАШУВАННЯ ТЕРИТОРІЇ ПЛАНУВАЛЬНІЙ СТРУКТУРІ НАСЕЛЕНОГО ПУНКТУ. СХЕМА ІСНУЮЧОГО ВИКОРИСТАННЯ. ОПОРНИЙ ПЛАН. СХЕМА ІСНУЮЧИХ ПЛАНУВАЛЬНИХ ОБМЕЖЕНЬ. МП-2000

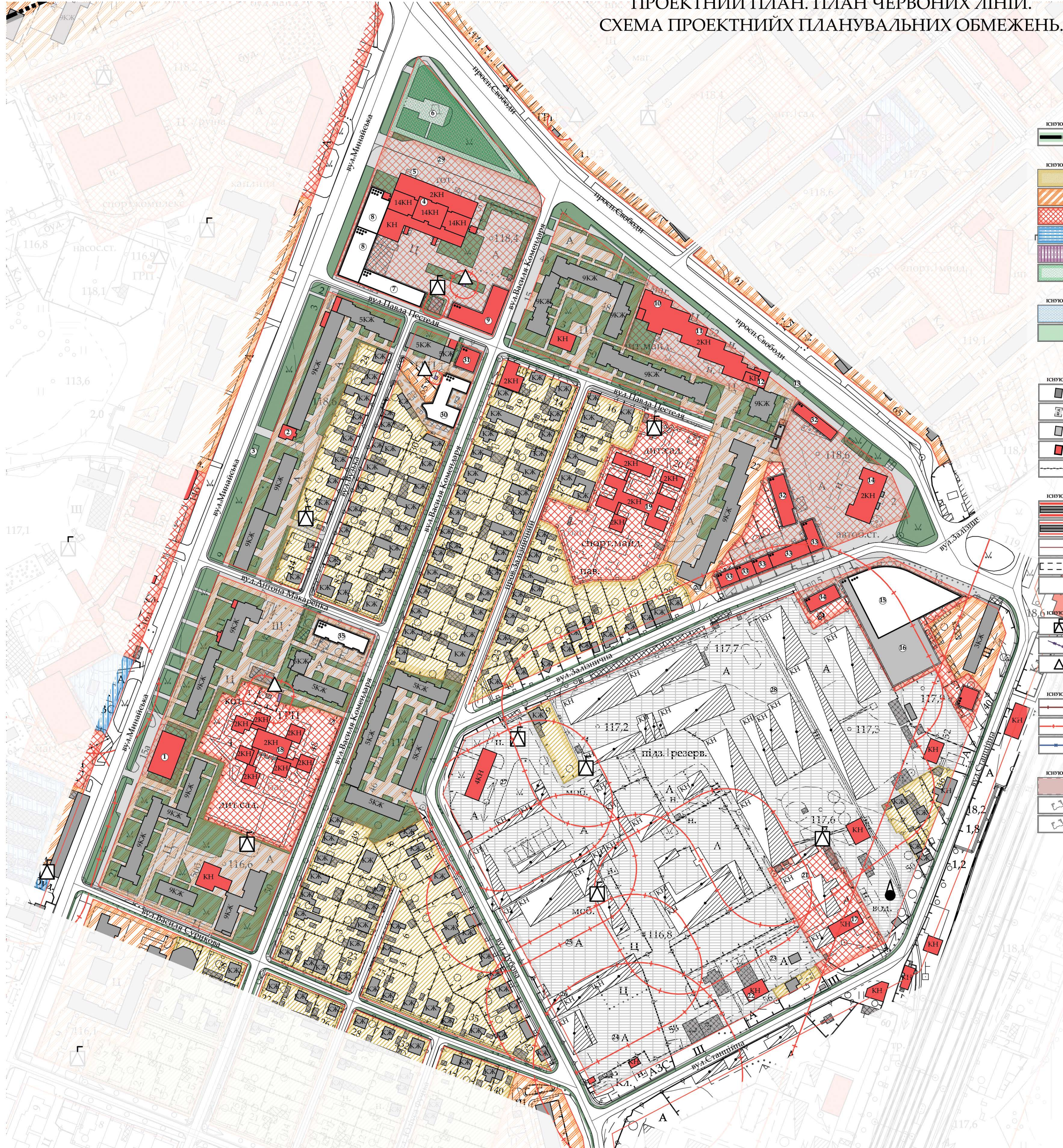
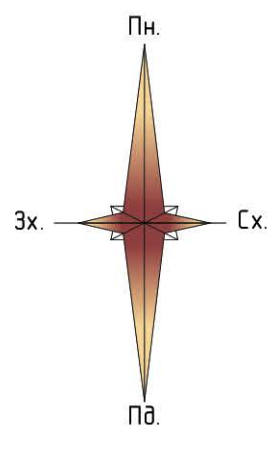
Товариство з обмеженою відповідальністю "Закарпатська регіональна архітектурна фірма" ЛПВ №67508

Зем. інв. номер
Підпис дані
Ім. номер

УЖГОРОД

ДЕТАЛЬНИЙ ПЛАН ТЕРИТОРІЇ

ПРОЕКТНИЙ ПЛАН. ПЛАН ЧЕРВОНИХ ЛІНІЙ.
СХЕМА ПРОЕКТНИЙХ ПЛАНУВАЛЬНИХ ОБМЕЖЕНЬ.



УМОВНІ ПОЗНАЧЕННЯ

- МЕЖІ ТЕРИТОРІЇ**
МЕЖА ДЕТАЛЬНОГО ПЛАНУВАННЯ
- ФУНКЦІОНАЛЬНЕ ПРИЗНАЧЕННЯ ТЕРИТОРІЇ**
ТЕРИТОРІЯ ЖИТЛОВОЇ САДИБНОЇ ЗАБУДОВИ
ТЕРИТОРІЯ ЖИТЛОВОЇ БАГАТОПОВЕРХОВОЇ ЗАБУДОВИ
ТЕРИТОРІЯ ГРОМАДСЬКОЇ ЗАБУДОВИ
ТРАНСПОРТНА ТЕРИТОРІЯ
ТЕРИТОРІЯ ІНЖЕНЕРНОЇ ІНФРАСТРУКТУРИ
ТЕРИТОРІЯ ОЗЕЛЕНЕННЯ ЗАГАЛЬНОГО КОРИСТУВАННЯ
- ПОКРИТТЯ ПОВЕРХНІ**
ВОДНІ ПОВЕРХНІ
ОЗЕЛЕНЕННЯ
- БУДІВЛІ І СПОРУДИ**
ЖИТЛОВІ БУДІВКИ
ЖИТЛОВІ БУДІВКИ (ВЕДЕТЬСЯ БУДІВНИЦТВО)
НЕЖИТЛОВІ БУДІВЛІ
ГРОМАДСЬКІ БУДІВЛІ
ОГОРОЖІ
- ВУЛИЧНО-ДОРОЖНЯ МЕРЕЖА**
ВУЛИЦЯ РАЙОННОГО ЗНАЧЕННЯ
ЖИТЛОВА ВУЛИЦЯ
ЧЕРВОНІ ЛІНІЇ
ТРОТУАРИ
ВЕЛОДОРІЖКИ
- ІНЖЕНЕРНЕ ОБЛАДНАННЯ ТЕРИТОРІЇ**
КОМПЛЕКСНА ТРАНСФОРМАТОРНА ПІДСТАНЦІЯ (КТП)
ПОВІТРЯНА ЛІНІЯ ЕЛЕКТРОПЕРЕДАЧ
ГАЗОРозподільчий пункт (ГРП)
- ПЛАНУВАЛЬНІ ОБМЕЖЕННЯ**
САНИТАРНО-ЗАХИСНА ЗОНА
ОХОРОННА ЗОНА ІНЖЕНЕРНИХ МЕРЕЖ
ВОДОохоронна зона
- ЗЕМЛЕВИКОРИСТАННЯ**
ЗЕМЕЛЬНІ ДІЛЯНКИ
ДИТЯЧІ МАЙДАНЧИКИ
СПОРТИВНІ МАЙДАНЧИКИ

ЕКСПЛІКАЦІЯ ДЕТАЛЬНИХ ПЛАНІВ

№д/п	Найменування	Площа д/п, га	Примітки
1	Детальний план території, обмеженої проспектом Свободи, територією автовокзалу, вулицями Залізничною, Дубовою, Василя Сурикова та Минайською	27,5	
2	Детальний план території, обмеженої вулицями Станційною, Залізничною, територією автовокзалу, площею Георгія Кірпи та залізничною колеєю	14,7	

ЕКСПЛІКАЦІЯ БУДІВЕЛЬ І СПОРУД

№ п/п	Найменування	Пов-сть	Площа забудови	Примітки
1	Будівля з приміщеннями торгівлі	1	760,0	
2	Будівля комерційного призначення	3	140,0	
3	Автобусна зупинка "вул. Минайська"	1	-	
4	Громадська будівля з приміщеннями різнофункціонального призначення	1	3200,0	
5	Монумент "Крилатий ведмідь з глобусом"	-	-	
6	Монумент Добровольцям Закарпаття	-	-	
7	Багатоквартирний житловий будинок з вбудованими багатофункціональними об'єктами комерції	1	830,0	
8	Багатоквартирний житловий будинок з вбудованими багатофункціональними об'єктами комерції	1	-	
9	Громадська будівля з вбудованими комерційними об'єктами	1	845,0	
10	Кавярня	2	-	
11	Супермаркет "Вопак"	2	-	
12	Аптека	1	-	
13	Автобусна зупинка "Ужгородський центральний Автовокзал"	-	-	
14	Ужгородський Центральний вокзал	2	855	
15	Торговий центр	3	3050,0	
16	Багаторівнева автостоянка	2	2200,0	
17	Адміністративна будівля хлібної інспекції	2	360,0	
18	НВК "Престіж"	2	-	
19	Дитячий садок "Журавлик" - ДВНЗ №39	2	-	
20	Закарпатська єпархія ПЦУ	1	-	
21	Хлібна інспекція	1	-	
22	Ужгородський районний трудовий архів Ужгородської районної ради	2	230,0	
23	Виробництво столярних виробів	1	-	
24	Автотранспортна База	1	-	
25	Обласне ВО "ОБЛМІЖКОЛГОСПКОМБІКОРМ"	1	-	
26	СТО	1	-	
27	ПМК	1	-	
28	ПП Меліта (Комбінат хлібопродуктів №2)	3	-	
29	Стоянка автомобілів	1	-	
30	Багатоквартирний житловий будинок	5	800,0	
31	Комерційна забудова обслуговування автовокзалу	2	-	
32	Комерційна забудова обслуговування автовокзалу	2	420,0	
33	Комерційна забудова	2	-	
34	Комерційна забудова	2	-	
35	Багатоквартирний житловий будинок	5	570,0	

042-ДПТ/15.02.2020

Суміщений, детальний план обмежень вул. Минайської, Сурикова, Станційною та проспектом Свободи

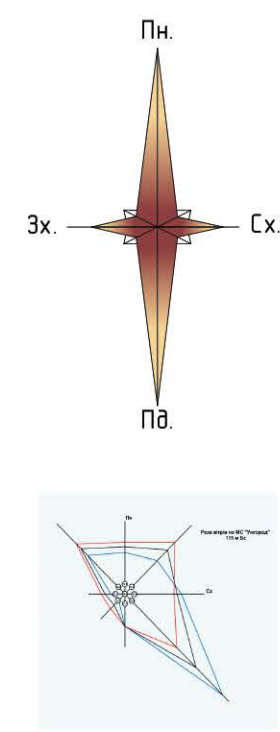
Детальний план території

Проектний план. План червоних ліній. СХЕМА ПРОЕКТНИЙХ ПЛАНУВАЛЬНИХ ОБМЕЖЕНЬ. М.2019



Товариство з обмеженою відповідальністю "Закарпатська будівельна компанія" Львівська АП №67508

Змін. Інв. номер
Підпис. дата
Інв. номер



УЖГОРОД

ДЕТАЛЬНИЙ ПЛАН ТЕРИТОРІЇ

СХЕМА ФУНКЦІОНАЛЬНОГО ЗОНУВАННЯ ТЕРИТОРІЇ.



УМОВНІ ПОЗНАЧЕННЯ

- МЕЖІ ТЕРИТОРІЇ**
МЕЖА ДЕТАЛЬНОГО ПЛАНУВАННЯ
- ФУНКЦІОНАЛЬНЕ ПРИЗНАЧЕННЯ ТЕРИТОРІЇ**
ТЕРИТОРІЯ ЖИТЛОВОЇ САДИБНОЇ ЗАБУДОВИ
ТЕРИТОРІЯ ЖИТЛОВОЇ БАГАТОПОВЕРХОВОЇ ЗАБУДОВИ
ТЕРИТОРІЯ ГРОМАДСЬКОЇ ЗАБУДОВИ
ТРАНСПОРТНА ТЕРИТОРІЯ
ТЕРИТОРІЯ ІНЖЕНЕРНОЇ ІНФРАСТРУКТУРИ
ТЕРИТОРІЯ ОЗЕЛЕННЯ ЗАГАЛЬНОГО КОРИСТУВАННЯ
- ПОКРИТТЯ ПОВЕРХНІ**
ВОДНІ ПОВЕРХНІ
ОЗЕЛЕННЯ
- БУДІВЛІ І СПОРУДИ**
ЖИТЛОВІ БУДИНКИ
ЖИТЛОВІ БУДИНКИ (ВЕДЕТЬСЯ БУДІВНИЦТВО)
НЕЖИТЛОВІ БУДІВЛІ
ГРОМАДСЬКІ БУДІВЛІ
ОГОРОЖІ
- ВУЛИЧНО-ДОРОЖНЯ МЕРЕЖА**
ВУЛИЦЯ РАЙОННОГО ЗНАЧЕННЯ
ЖИТЛОВА ВУЛИЦЯ
ЧЕРВОНІ ЛІНІЇ
ТРОТУАРИ
ВЕЛОДОРІЖКИ
- ІНЖЕНЕРНЕ ОБЛАДНАННЯ ТЕРИТОРІЇ**
КОМПЛЕКСНА ТРАНСФОРМАТОРНА ПІДСТАНЦІЯ (КТП)
ПОВІТРЯНА ЛІНІЯ ЕЛЕКТРОПЕРЕДАЧ
ГАЗОРІЗПОДІЛЬЧИЙ ПУНКТ (ГРП)
- ПЛАНУВАЛЬНІ ОБМЕЖЕННЯ**
САНИТАРНО-ЗАХИСНА ЗОНА
ОХОРОННА ЗОНА ІНЖЕНЕРНИХ МЕРЕЖ
ВОДООХОРОННА ЗОНА
- ЗЕМЛЕВИКОРИСТАННЯ**
ЗЕМЕЛЬНІ ДІЛЯНКИ
ДИТЯЧІ МАЙДАНЧИКИ
СПОРТИВНІ МАЙДАНЧИКИ
- ЗОНУВАННЯ**
ДІЛОВА ЗОНА Г-1
НАВЧАЛЬНІ ЗОНИ Г-2
ТОРТВЕЛЬНІ ЗОНИ Г-5
САДИБНА ЖИТЛОВА ЗАБУДОВА Ж-1
БАГАТОПОВЕРХОВА ЖИТЛОВА ЗАБУДОВА Ж-3
ЗМІШАНА ГРОМАДСЬКА І ЖИТЛОВА ЗАБУДОВА Ж-5
ТРАНСПОРТНА ТЕРИТОРІЯ ТР-2
ЗОНА ІНЖЕНЕРНОЇ ІНФРАСТРУКТУРИ ІН-2

ЕКСПЛІКАЦІЯ ДЕТАЛЬНИХ ПЛАНІВ

№д/п	Найменування	Площа д/п, га	Примітки
1	Детальний план території, обмеженої проспектом Свободи, територією автовокзалу, вулицями Залізничною, Дубовою, Василя Сурикова та Минайською	27,5	
2	Детальний план території, обмеженої вулицями Станційною, Залізничною, територією автовокзалу, площею Георгія Кірпи та залізничною колеєю	14,7	

ЕКСПЛІКАЦІЯ БУДІВЕЛЬ І СПОРУД

№ п/п	Найменування	Пов-сть	Площа забудови	Примітки
1	Будівля з приміщеннями торгівлі	1	760,0	
2	Будівля комерційного призначення	3	140,0	
3	Автобусна зупинка "вул. Минайська"	1	-	
4	Громадська будівля з приміщеннями різнофункціонального призначення	1	3200,0	
5	Монумент "Крилатий ведмідь з глобусом"	-	-	
6	Монумент Добровольцям Закарпаття	-	-	
7	Багатоквартирний житловий будинок з вбудованими багатофункціональними об'єктами комерції	1	830,0	
8	Багатоквартирний житловий будинок з вбудованими багатофункціональними об'єктами комерції	1	-	
9	Громадська будівля з вбудованими комерційними об'єктами	1	845,0	
10	Кавярня	2	-	
11	Супермаркет "Вопак"	2	-	
12	Аптека	1	-	
13	Автобусна зупинка "Ужгородський центральний Автовокзал"	-	-	
14	Ужгородський Центральний вокзал	2	855	
15	Торговий центр	3	3050,0	
16	Багаторівнева автостоянка	2	2200,0	
17	Адміністративна будівля хлібної інспекції	2	360,0	
18	НБК "Престіж"	2	-	
19	Дитячий садок "Журавлик" - ДВНЗ №39	2	-	
20	Закарпатська єпархія ПЦУ	1	-	
21	Хлібна інспекція	1	-	
22	Ужгородський районний трудовий архів Ужгородської районної ради	2	230,0	
23	Виробництво столярних виробів	1	-	
24	Автотранспортна База	1	-	
25	Обласне ВО "ОБЛМІЖКОЛГОСПКОМБІКОРМ"	1	-	
26	СТО	1	-	
27	ПМК	1	-	
28	ПП Меліта (Комбінат хлібопродуктів №2)	3	-	
29	Стоянка автомобілів	1	-	
30	Багатоквартирний житловий будинок	5	800,0	
31	Комерційна забудова обслуговування автовокзалу	2	-	
32	Комерційна забудова обслуговування автовокзалу	2	420,0	
33	Комерційна забудова	2	-	
34	Комерційна забудова	2	-	
35	Багатоквартирний житловий будинок	5	570,0	

042-ДПТ/15.02.2020

Суміщений, детальний план обмежених вул. Минайською, Сурикова, Станційною та проспектом Свободи

Детальний план території

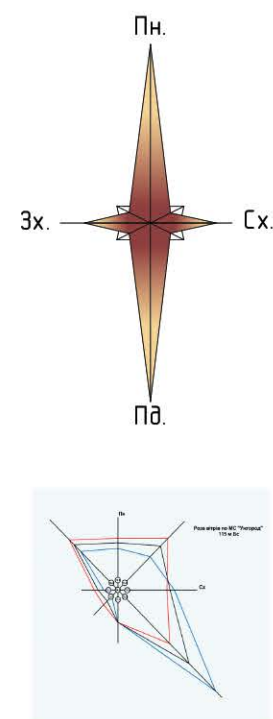
СХЕМА ФУНКЦІОНАЛЬНОГО ЗОНУВАННЯ ТЕРИТОРІЇ М:1:200



Змін.	Ким.	Арх.	№	Дата	Стадія	Аркуші	Аркуші
Директор	Івус М.І.	Арх.	1	15.02.2020	ДПТ	3	5
Головний проєктант	Івус М.І.	Арх.	1	15.02.2020			
Архітектор	Івус М.І.	Арх.	1	15.02.2020			
Розробник	Івус М.І.	Арх.	1	15.02.2020			

Товариство з обмеженою відповідальністю "Закарпатська регіональна інженерно-будівельна компанія" Ліцензія АП №67508

Змін. №, дата, імя, помер.



УЖГОРОД

ДЕТАЛЬНИЙ ПЛАН ТЕРИТОРІЇ

СХЕМА ОРГАНІЗАЦІЇ РУХУ ТРАНСПОРТУ ТА ПІШХОДІВ. ТИПОВІ ПОПЕРЕЧНІ ПРОФІЛІ ВУЛИЦЬ.



УМОВНІ ПОЗНАЧЕННЯ

МЕЖІ ТЕРИТОРІЇ
МЕЖА ДЕТАЛЬНОГО ПЛАНУВАННЯ

ФУНКЦІОНАЛЬНЕ ПРИЗНАЧЕННЯ ТЕРИТОРІЇ
ТЕРИТОРІЯ ЖИТЛОВОЇ САДИБНОЇ ЗАБУДОВИ
ТЕРИТОРІЯ ЖИТЛОВОЇ БАГАТОПОВЕРХОВОЇ ЗАБУДОВИ
ТЕРИТОРІЯ ГРОМАДСЬКОЇ ЗАБУДОВИ
ТРАНСПОРТНА ТЕРИТОРІЯ
ТЕРИТОРІЯ ІНЖЕНЕРНОЇ ІНФРАСТРУКТУРИ
ТЕРИТОРІЯ ОЗЕЛЕННЯ ЗАГАЛЬНОГО КОРИСТУВАННЯ

ПОКРИТТЯ ПОВЕРХНІ
ВОДНІ ПОВЕРХНІ
ОЗЕЛЕННЯ

БУДІВЛІ І СПОРУДИ
ЖИТЛОВІ БУДИНКИ
ЖИТЛОВІ БУДИНКИ (ВЕДЕТЬСЯ БУДІВНИЦТВО)
НЕЖИТЛОВІ БУДИВЛІ
ГРОМАДСЬКІ БУДИВЛІ
ОГОРОЖІ

ВУЛИЧНО-ДОРОЖНЯ МЕРЕЖА
ВУЛИЦЯ РАЙОННОГО ЗНАЧЕННЯ
ЖИТЛОВА ВУЛИЦЯ
ЧЕРВОНІ ЛІНІЇ
ТРОТУАРИ
ВЕЛОДОРІЖКИ

ІНЖЕНЕРНЕ ОБЛАДНАННЯ ТЕРИТОРІЇ
КОМПЛЕКСНА ТРАНСФОРМАТОРНА ПІДСТАНЦІЯ (КТП)
ПОВІТРЯНА ЛІНІЯ ЕЛЕКТРОПЕРЕДАЧ
ГАЗОРОЗПОДІЛЧИЙ ПУНКТ (ГРП)

ПЛАНУВАЛЬНІ ОБМЕЖЕННЯ
САНІТАРНО-ЗАХИСНА ЗОНА
ОХОРОННА ЗОНА ІНЖЕНЕРНИХ МЕРЕЖ
ВОДООХОРОННА ЗОНА

ЗЕМЛЕВИКОРИСТАННЯ
ЗЕМЕЛЬНІ ДІЛЯНКИ
ДИТЯЧІ МАЙДАНЧИКИ
СПОРТИВНІ МАЙДАНЧИКИ

ТРАНСПОРТНІ З'В'ЯЗКИ
НАПРЯМКИ РУХУ ТРАНСПОРТУ
НАПРЯМКИ РУХУ ПІШХОДІВ
ПІШХОДНИЙ ПЕРЕХІД
ПАРКОВКИ
ПІШХОДНИЙ ПЕРЕХІД
ДОРОЖНІ ЗНАКИ
ТРОТУАРИ
ВЕЛОДОРІЖКИ

ЕКСПЛІКАЦІЯ ДЕТАЛЬНИХ ПЛАНІВ

№д/п	Найменування	Площа д/п, га	Примітки
1	Детальний план території, обмеженої проспектом Свободи, територією автовокзалу, вулицями Залізничною, Дубовою, Василя Сурикова та Минайською	27,5	
2	Детальний план території, обмеженої вулицями Станційною, Залізничною, територією автовокзалу, площею Георгія Кірпи та залізничною колією	14,7	

ЕКСПЛІКАЦІЯ БУДІВЕЛЬ І СПОРУД

№ п/п	Найменування	Пов-сть	Площа забудови	Примітки
1	Будівля з приміщеннями торгівлі	1	760,0	
2	Будівля комерційного призначення	3	140,0	
3	Автобусна зупинка "вул. Минайська"	1	-	
4	Громадська будівля з приміщеннями різнофункціонального призначення	1	3200,0	
5	Монумент "Крилатий ведмідь з глобусом"	-	-	
6	Монумент Добровольцям Закарпаття	-	-	
7	Багатоквартирний житловий будинок з вбудованими багатофункціональними об'єктами комерції	1	830,0	
8	Багатоквартирний житловий будинок з вбудованими багатофункціональними об'єктами комерції	1	-	
9	Громадська будівля з вбудованими комерційними об'єктами	1	845,0	
10	Кавярня	2	-	
11	Супермаркет "Вопак"	2	-	
12	Аптека	1	-	
13	Автобусна зупинка "Ужгородський центральний Автовокзал"	-	-	
14	Ужгородський Центральний вокзал	2	855	
15	Торговий центр	3	3050,0	
16	Багаторівнева автостоянка	2	2200,0	
17	Адміністративна будівля хлібної інспекції	2	360,0	
18	НВК "Престіж"	2	-	
19	Дитячий садок "Журавлик" - ДВНЗ №39	2	-	
20	Закарпатська єпархія ПЦУ	1	-	
21	Хлібна інспекція	1	-	
22	Ужгородський районний трудовий архів Ужгородської районної ради	2	230,0	
23	Виробництво столярних виробів	1	-	
24	Автотранспортна База	1	-	
25	Обласне ВО "ОБЛМІЖКОЛГОСПКОМБІКОРМ"	1	-	
26	СТО	1	-	
27	ПМК	1	-	
28	ПП Меліта (Комбінат хлібопродуктів №2)	3	-	
29	Стоянка автомобілів	1	-	
30	Багатоквартирний житловий будинок	5	800,0	
31	Комерційна забудова обслуговування автовокзалу	2	-	
32	Комерційна забудова обслуговування автовокзалу	2	420,0	
33	Комерційна забудова	2	-	
34	Комерційна забудова	2	-	
35	Багатоквартирний житловий будинок	5	570,0	

042-ДПТ/15.02.2020

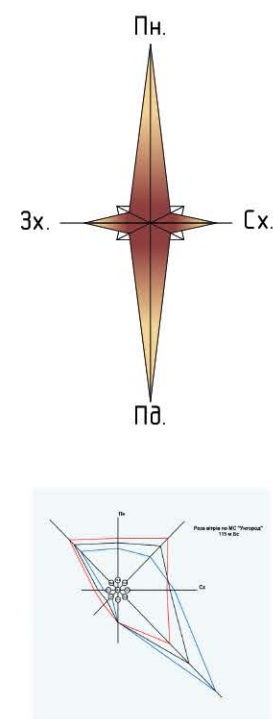
Суміщений, детальний план обмеженої вул. Минайською, Сурикова, Станційною та проспектом Свободи

Детальний план території

Зміст	Кільк.	Арх.	Арх.	Арх.
Директор	1	Арх.	Арх.	Арх.
Головний інженер	1	Арх.	Арх.	Арх.
Архітектор	1	Арх.	Арх.	Арх.
Розробник	1	Арх.	Арх.	Арх.

Товариство з обмеженою відповідальністю "Закарпатська архітектурна фірма" ЛПВ №67508

Зміст, дата, літ. номер



УЖГОРОД

ДЕТАЛЬНИЙ ПЛАН ТЕРИТОРІЇ

СХЕМА ІНЖЕНЕРНОЇ ПІДГОТОВКИ ТА ВЕРТИКАЛЬНОГО ПЛАНУВАННЯ. СХЕМА ІНЖЕНЕРНИХ МЕРЕЖ, СПОРУД І ВИКОРИСТАННЯ ПІДЗЕМНОГО ПРОСТОРУ.



УМОВНІ ПОЗНАЧЕННЯ

- МЕЖІ ТЕРИТОРІЇ**
МЕЖА ДЕТАЛЬНОГО ПЛАНУВАННЯ
- ФУНКЦІОНАЛЬНЕ ПРИЗНАЧЕННЯ ТЕРИТОРІЇ**
ТЕРИТОРІЯ ЖИТЛОВОЇ САДИБНОЇ ЗАБУДОВИ
ТЕРИТОРІЯ ЖИТЛОВОЇ БАГАТОПОВЕРХОВОЇ ЗАБУДОВИ
ТЕРИТОРІЯ ГРОМАДСЬКОЇ ЗАБУДОВИ
ТРАНСПОРТНА ТЕРИТОРІЯ
ТЕРИТОРІЯ ІНЖЕНЕРНОЇ ІНФРАСТРУКТУРИ
ТЕРИТОРІЯ ОЗЕЛЕННЯ ЗАГАЛЬНОГО КОРИСТУВАННЯ
- ПОКРИТТЯ ПОВЕРХНІ**
ВОДНІ ПОВЕРХНІ
ОЗЕЛЕННЯ
- БУДІВЛІ І СПОРУДИ**
ЖИТЛОВІ БУДИНКИ
ЖИТЛОВІ БУДИНКИ (ВЕДЕТЬСЯ БУДІВНИЦТВО)
НЕЖИТЛОВІ БУДІВЛІ
ГРОМАДСЬКІ БУДІВЛІ
ОГОРОЖІ
- ВУЛИЧНО-ДОРОЖНЯ МЕРЕЖА**
ВУЛИЦЯ РАЙОННОГО ЗНАЧЕННЯ
ЖИТЛОВА ВУЛИЦЯ
ЧЕРВОНІ ЛІНІЇ
ТРОТУАРИ
ВЕЛОДОРОЖКІ
- ІНЖЕНЕРНЕ ОБЛАДНАННЯ ТЕРИТОРІЇ**
КОМПЛЕКСНА ТРАНСФОРМАТОРНА ПІДСТАНЦІЯ (КТП)
ПОВІТРЯНА ЛІНІЯ ЕЛЕКТРОПЕРЕДАЧ
ГАЗОРОЗПОДІЛЧИЙ ПУНКТ (ГРП)
- ПЛАНУВАЛЬНІ ОБМЕЖЕННЯ**
САНИТАРНО-ЗАХИСНА ЗОНА
ОХОРОННА ЗОНА ІНЖЕНЕРНИХ МЕРЕЖ
ВОДООХОРОННА ЗОНА
- ЗЕМЛЕВИКОРИСТАННЯ**
ЗЕМЕЛЬНІ ДІЛЯНКИ
ДИТЯЧІ МАЙДАНЧИКИ
СПОРТИВНІ МАЙДАНЧИКИ
- ІНЖЕНЕРНІ МЕРЕЖІ**
ВОДОПРОВІД
СИЛОВИЙ КАБЕЛЬ
ПІДЗЕМНИЙ ГАЗОПРОВІД НИЗЬКОГО ТИСКУ
САМОПЛИВНА КАНАЛІЗАЦІЯ
ЛИВНЕВА КАНАЛІЗАЦІЯ
МЕРЕЖЕВИЙ КАБЕЛЬ
ІСНУЮЧІ ТА ПРОЄКТНІ ВІДМІТКИ РЕЛЬЄФУ
ПЕРЕЛОМ РЕЛЬЄФУ

ЕКСПЛІКАЦІЯ ДЕТАЛЬНИХ ПЛАНІВ

№д/п	Найменування	Площа д/п, га	Примітки
1	Детальний план території, обмеженої проспектом Свободи, територією автовокзалу, вулицями Залізничною, Дубовою, Василя Сурикова та Минайською	27,5	
2	Детальний план території, обмеженої вулицями Станційною, Залізничною, територією автовокзалу, площею Георгія Кірпи та залізничною колеєю	14,7	

ЕКСПЛІКАЦІЯ БУДІВЕЛЬ І СПОРУД

№ п/п	Найменування	Пов-сть	Площа забудови	Примітки
1	Будівля з приміщеннями торгівлі	1	760,0	
2	Будівля комерційного призначення	3	140,0	
3	Автобусна зупинка "вул. Минайська"	1	-	
4	Громадська будівля з приміщеннями різнофункціонального призначення	1	3200,0	
5	Монумент "Крилатий ведмідь з глобусом"	-	-	
6	Монумент Добровольцям Закарпаття	-	-	
7	Багатоквартирний житловий будинок з вбудованими багатофункціональними об'єктами комерції	1	830,0	
8	Багатоквартирний житловий будинок з вбудованими багатофункціональними об'єктами комерції	1	-	
9	Громадська будівля з вбудованими комерційними об'єктами	1	845,0	
10	Кавярня	2	-	
11	Супермаркет "Вопак"	2	-	
12	Аптека	1	-	
13	Автобусна зупинка "Ужгородський центральний Автовокзал"	-	-	
14	Ужгородський Центральний вокзал	2	855	
15	Торговий центр	3	3050,0	
16	Багаторівнева автостоянка	2	2200,0	
17	Адміністративна будівля хлібної інспекції	2	360,0	
18	НВК "Престіж"	2	-	
19	Дитячий садок "Журавлик" - ДВНЗ №39	2	-	
20	Закарпатська єпархія ПЦУ	1	-	
21	Хлібна інспекція	1	-	
22	Ужгородський районний трудовий архів Ужгородської районної ради	2	230,0	
23	Виробництво стolarsких виробів	1	-	
24	Автотранспортна База	1	-	
25	Обласне ВО "ОБЛМІЖКОЛГОСПКОМБІКОРМ"	1	-	
26	СТО	1	-	
27	ПМК	1	-	
28	ПП Меліта (Комбінат хлібопродуктів №2)	3	-	
29	Стоянка автомобілів	1	-	
30	Багатоквартирний житловий будинок	5	800,0	
31	Комерційна забудова обслуговування автовокзалу	2	-	
32	Комерційна забудова обслуговування автовокзалу	2	420,0	
33	Комерційна забудова	2	-	
34	Комерційна забудова	2	-	
35	Багатоквартирний житловий будинок	5	570,0	

042-ДПТ/15.02.2020

Суміщений, детальний план обмежений вул. Минайською, Сурикова, Станційною та проспектом Свободи

Зміст	Кільк.	Арх.	Арх.	Арх.	Арх.
Директор	1	Інженер	1	Архитектор	1
Голова	1	Інженер	1	Архитектор	1
Голова	1	Інженер	1	Архитектор	1
Архитектор	1	Інженер	1	Архитектор	1
Розробник	1	Інженер	1	Архитектор	1

Детальний план території

5 5

Товариство з обмеженою відповідальністю "Закарпатська інженерно-будівельна компанія "Закарпатська інженерно-будівельна компанія" Ліцензія АП №67508

Зміст, дата, літ. номер