

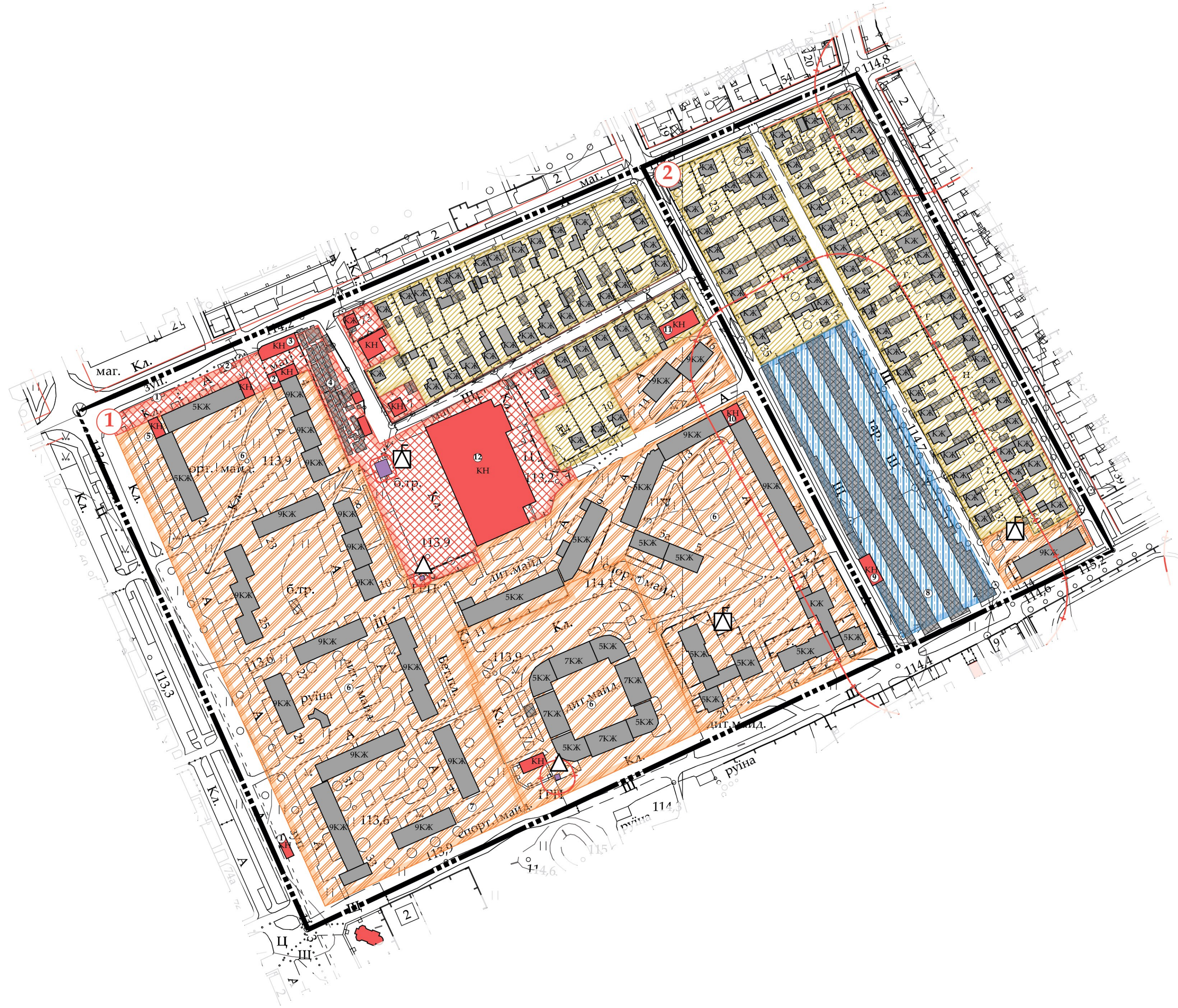
УЖГОРОД

ДЕТАЛЬНИЙ ПЛАН ТЕРИТОРІЇ

СХЕМА РОЗТАШУВАННЯ ТЕРИТОРІЇ У ПЛАНУВАЛЬНІЙ СТРУКТУРІ НАСЕЛЕНОГО ПУНКТУ. СХЕМА ІСНУЮЧОГО ВИКОРИСТАННЯ. ОПОРНИЙ ПЛАН. СХЕМА ІСНУЮЧИХ ПЛАНУВАЛЬНИХ ОБМЕЖЕНЬ.

УМОВНІ ПОЗНАЧЕННЯ

- МЕЖІ ТЕРИТОРІЇ**
- МЕЖА ДЕТАЛЬНОГО ПЛАНУВАННЯ
- ПОКРИТТЯ ПОВЕРХНІ**
- ВОДНІ ПОВЕРХНІ
 - ОЗЕЛЕНЕННЯ
- БУДІВЛІ І СПОРУДИ**
- ЖИТЛОВІ БУДІВКИ
 - ЖИТЛОВІ БУДІВКИ (ВЕДЕТЬСЯ БУДІВНИЦТВО)
 - НЕЖИТЛОВІ БУДІВЛІ
 - ГРОМАДСЬКІ БУДІВЛІ
 - ОГОРОЖІ
- ВУЛИЧНО-ДОРОЖНЯ МЕРЕЖА**
- ВУЛИЦЯ РАЙОННОГО ЗНАЧЕННЯ
 - ЖИТЛОВА ВУЛИЦЯ
 - ЧЕРВОНІ ЛІНІЇ
- ІНЖЕНЕРНЕ ОБЛАДНАННЯ ТЕРИТОРІЇ**
- КОМПЛЕКСНА ТРАНСФОРМАТОРНА ПІДСТАНЦЯ (КТП)
 - ПОВІТРЯНА ЛІНІЯ ЕЛЕКТРОПЕРЕДАЧ
 - ГАЗОРОЗПОДІЛЬЧИЙ ПУНКТ (ГРП)
- ПЛАНУВАЛЬНІ ОБМЕЖЕННЯ**
- САНІТАРНО-ЗАХИСНА ЗОНА
 - ОХОРОННА ЗОНА ІНЖЕНЕРНИХ МЕРЕЖ
 - ВОДООХОРОННА ЗОНА



ЕКСПЛІКАЦІЯ БУДІВЕЛЬ І СПОРУД

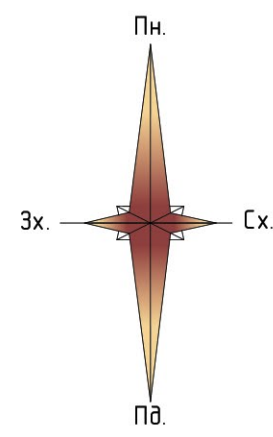
№ п/п	Найменування	Пов-сть	Площа забудови	Примітки
1	Автобусна зупинка суміщена з комерційними об'єктами	1		
2	Комерційні об'єкти	1		
3	Лінійні об'єкти комерції	1		
4	Ринок	-		
5	Бар-ресторан	1		
6	Дитячі майданчики	-		
7	Спортивні майданчики	-		
8	Гаражний кооператив	1		
9	Автосервіс "Quattro"	1		
10	Бар-ресторан	1		
11	Церква Адвентистів Сьомого Дня	2		
12	ТЦ "Новий"	2		

ЕКСПЛІКАЦІЯ ДЕТАЛЬНИХ ПЛАНІВ

№д/п	Найменування	Площа д/п, га	Примітки
1	Детальний план території, обмеженої вулицями Федора Достоєвського, Олександра Богомольця, Тиводара Легоцького, Марії Заньковецької	17,5	
2	Детальний план території, обмеженої вулицями Марії Заньковецької, Володимира Погорелова, Олександра Богомольця та Федора Достоєвського	6,57	

МАСШТАБ - 1:2000

052-ДП/1.06.2020				
Суміщений детальний план обмежений вул. Богомольця, Жуковського, Заньковецької та Легоцького				
Змін.	Кв.	Арх.	Арх.	Арх.
Директор	Інженер	Арх.	Арх.	Арх.
ПІП	Інженер	Арх.	Арх.	Арх.
ГАП	Добас	Арх.	Арх.	Арх.
Архітектор	Примов	Арх.	Арх.	Арх.
Розробник	Примов	Арх.	Арх.	Арх.
Детальний план території			Стала	Арх.
ДП			53.1	5
Товариство з обмеженою відповідальністю "Проектно-будівельна компанія "Зварний реконструкція" Львівська АП №67508				



УЖГОРОД

ДЕТАЛЬНИЙ ПЛАН ТЕРИТОРІЇ

ПРОЕКТНИЙ ПЛАН. ПЛАН ЧЕРВОНИХ ЛІНІЙ. СХЕМА ПРОЕКТНИЙОХ ПЛАНУВАЛЬНИХ ОБМЕЖЕНЬ.



УМОВНІ ПОЗНАЧЕННЯ

МЕЖІ ТЕРИТОРІЇ	
МЕЖА ДЕТАЛЬНОГО ПЛАНУВАННЯ	
ФУНКЦІОНАЛЬНЕ ПРИЗНАЧЕННЯ ТЕРИТОРІЇ	
	ТЕРИТОРІЯ ЖИТЛОВОЇ САДИБНОЇ ЗАБУДОВИ
	ТЕРИТОРІЯ ЖИТЛОВОЇ БАГАТОПОВЕРХОВОЇ ЗАБУДОВИ
	ТЕРИТОРІЯ ГРОМАДСЬКОЇ ЗАБУДОВИ
	ТРАНСПОРТНА ТЕРИТОРІЯ
	ТЕРИТОРІЯ ІНЖЕНЕРНОЇ ІНФРАСТРУКТУРИ
	ТЕРИТОРІЯ ОЗЕЛЕНЕННЯ ЗАГАЛЬНОГО КОРИСТУВАННЯ
ПОКРИТТЯ ПОВЕРХНІ	
	ВОДНІ ПОВЕРХНІ
	ОЗЕЛЕНЕННЯ
БУДІВЛІ І СПОРУДИ	
	ЖИТЛОВІ БУДІВЛИ
	ЖИТЛОВІ БУДІВЛИ (ВЕДЕТЬСЯ БУ ДІВНИЦТВО)
	НЕЖИТЛОВІ БУДІВЛІ
	ГРОМАДСЬКІ БУДІВЛІ
	ОГОРОЖІ
ВУЛИЧНО-ДОРОЖНЯ МЕРЕЖА	
	ВУЛИЦЯ РАЙОННОГО ЗНАЧЕННЯ
	ЖИТЛОВА ВУЛИЦЯ
	ЧЕРВОНІ ЛІНІЇ
	ТРОТУАРИ
	ВЕЛОДОРОЖКИ
ІНЖЕНЕРНЕ ОБЛАДНАННЯ ТЕРИТОРІЇ	
	КОМПЛЕКСНА ТРАНСФОРМАТОРНА ПІДСТАНЦЯ (КТП)
	ПОВПРІЯНА ЛІНІЯ ЕЛЕКТРОПЕРЕДАЧ
	ГАЗОРОЗПОДІЛЧИЙ ПУНКТ (ГРП)
ПЛАНУВАЛЬНІ ОБМЕЖЕННЯ	
	САНІТАРНО-ЗАХИСНА ЗОНА
	ОХОРОННА ЗОНА ІНЖЕНЕРНИХ МЕРЕЖ
	ВОДООХОРОННА ЗОНА
ЗЕМЛЕВИКОРИСТАННЯ	
	ЗЕМЕЛЬНІ ДІЛЯНКИ
	ДИТЯЧІ МАЙДАНЧИКИ
	СПОРТИВНІ МАЙДАНЧИКИ
ІСТОРИЧНА СПАДЩИНА	
	МЕЖА ІСТОРИЧНОГО АРЕАЛУ МІСТА
	ТЕРИТОРІЯ ОБ'ЄКТУ КУЛЬТУРНОЇ СПАДЩИНИ
	ПАМ'ЯТКИ І МОНУМЕНТИ
	САКРАЛЬНІ СПОРУДИ
	БУДІВЛІ - ПАМ'ЯТКИ АРХІТЕКТУРИ, ІСТОРИЇ
	ВИЯВЛЕНІ ІАОП-ОМ ОБ'ЄКТИ КУЛЬТУРНОЇ СПАДЩИНИ
	ІСТОРИЧНА ЗАБУДОВА

ЕКСПЛІКАЦІЯ БУДІВЕЛЬ І СПОРУД

№ п/п	Найменування	Пов-сть	Площа забудови	Примітки
1	Автобусна зупинка суміщена з комерційними об'єктами	1		
2	Комерційні об'єкти	1		
3	Лінійні об'єкти комерції	1		
4	Ринок	-		
5	Бар-ресторан	1		
6	Дитячі майданчики	-		
7	Спортивні майданчики	-		
8	Гаражний кооператив	1		
9	Автосервіс "Quatroo"	1		
10	Бар-ресторан	1		
11	Церква Адвентистів Сьомого Дня	2		
12	ТЦ "Новий"	2		
13	Комерційний об'єкт	3	300,0	
14	Комерційний об'єкт	3	300,0	
15	Комерційний об'єкт	3	300,0	
16	Паркування ТЦ "Новий"	-	-	
17	Технічна зона ТЦ "Новий"	-	-	
18	Територія ОСББ "Сакура"	7	-	
19	Закарпатська обласна клінічна лікарня імені А. Новака Корпус 3	1	240,0	
20	Колишні гуртожитки	7		Можлива реконструкція з добудовою двох поверхів

ЕКСПЛІКАЦІЯ ДЕТАЛЬНИХ ПЛАНІВ

№д/п	Найменування	Площа д/п, га	Примітки
1	Детальний план території, обмеженої вулицями Федора Достоєвського, Олександра Богомольця, Тиводара Легоцького, Марії Заньковецької	17,5	
2	Детальний план території, обмеженої вулицями Марії Заньковецької, Володимира Погорелова, Олександра Богомольця та Федора Достоєвського	6,57	

МАСШТАБ - 1:2000

052-ДП/1.06.2020

Суміщений детальний план обмежений вул. Богомольця, Жуковського, Заньковецькою та Легоцькою

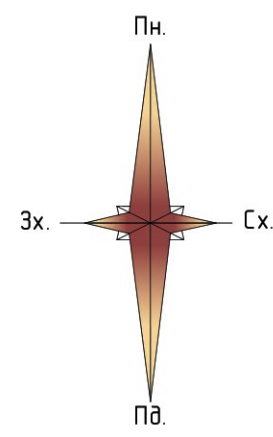
Детальний план території

Стаяк Архуп Архупів
ДПТ 53.2 5



ПРОЕКТНИЙ ПЛАН. ПЛАН ЧЕРВОНИХ ЛІНІЙ. СХЕМА ПРОЕКТНИЙОХ ПЛАНУВАЛЬНИХ ОБМЕЖЕНЬ. М.С.2001

Товариство з обмеженою відповідальністю "Закарпатська обласна клінічна лікарня імені А. Новака" Ліцензія АП №67508



УЖГОРОД

ДЕТАЛЬНИЙ ПЛАН ТЕРИТОРІЇ

ПРОЕКТНИЙ ПЛАН. ПЛАН ЧЕРВОНИХ ЛІНІЙ. СХЕМА ПРОЕКТНИЙОХ ПЛАНУВАЛЬНИХ ОБМЕЖЕНЬ.



УМОВНІ ПОЗНАЧЕННЯ

МЕЖІ ТЕРИТОРІЇ	
МЕЖА ДЕТАЛЬНОГО ПЛАНУВАННЯ	
ФУНКЦІОНАЛЬНЕ ПРИЗНАЧЕННЯ ТЕРИТОРІЇ	
	ТЕРИТОРІЯ ЖИТЛОВОЇ САДИБНОЇ ЗАБУДОВИ
	ТЕРИТОРІЯ ЖИТЛОВОЇ БАГАТОПОВЕРХОВОЇ ЗАБУДОВИ
	ТЕРИТОРІЯ ГРОМАДСЬКОЇ ЗАБУДОВИ
	ТРАНСПОРТНА ТЕРИТОРІЯ
	ТЕРИТОРІЯ ІНЖЕНЕРНОЇ ІНФРАСТРУКТУРИ
	ТЕРИТОРІЯ ОЗЕЛЕНЕННЯ ЗАГАЛЬНОГО КОРИСТУВАННЯ
ПОКРИТТЯ ПОВЕРХНІ	
	ВОДНІ ПОВЕРХНІ
	ОЗЕЛЕНЕННЯ
БУДІВЛІ І СПОРУДИ	
	ЖИТЛОВІ БУДІВКИ
	ЖИТЛОВІ БУДІВКИ (ВЕДЕТЬСЯ БУ ДІВНИЦТВО)
	НЕЖИТЛОВІ БУДІВЛІ
	ГРОМАДСЬКІ БУДІВЛІ
	ОГОРОЖІ
ВУЛИЧНО-ДОРОЖНЯ МЕРЕЖА	
	ВУЛИЦЯ РАЙОННОГО ЗНАЧЕННЯ
	ЖИТЛОВА ВУЛИЦЯ
	ЧЕРВОНІ ЛІНІЇ
	ТРОТУАРИ
	ВЕЛОДОРОЖКИ
ІНЖЕНЕРНЕ ОБЛАДНАННЯ ТЕРИТОРІЇ	
	КОМПЛЕКСНА ТРАНСФОРМАТОРНА ПІДСТАНЦІЯ (КТП)
	ПОВПРІЯНА ЛІНІЯ ЕЛЕКТРОПЕРЕДАЧ
	ГАЗОРОЗПОДІЛЬЧИЙ ПУНКТ (ГРП)
ПЛАНУВАЛЬНІ ОБМЕЖЕННЯ	
	САНІТАРНО-ЗАХИСНА ЗОНА
	ОХОРОННА ЗОНА ІНЖЕНЕРНИХ МЕРЕЖ
	ВОДООХОРОННА ЗОНА
ЗЕМЛЕКОРИСТАННЯ	
	ЗЕМЕЛЬНІ ДІЛЯНКИ
	ДИТЯЧІ МАЙДАНЧИКИ
	СПОРТИВНІ МАЙДАНЧИКИ
ІСТОРИЧНА СПАДЩИНА	
	МЕЖА ІСТОРИЧНОГО АРЕАЛУ МІСТА
	ТЕРИТОРІЯ ОБ'ЄКТУ КУЛЬТУРНОЇ СПАДЩИНИ
	ПАМ'ЯТКИ І МОНУМЕНТИ
	САКРАЛЬНІ СПОРУДИ
	БУДІВЛІ - ПАМ'ЯТКИ АРХІТЕКТУРИ, ІСТОРИЇ
	ВИЯВЛЕНІ ІАОП-ОМ ОБ'ЄКТИ КУЛЬТУРНОЇ СПАДЩИНИ
	ІСТОРИЧНА ЗАБУДОВА

ЗОНУВАННЯ	
	ДІЛОВА ЗОНА Г-1
	НАВЧАЛЬНІ ЗОНИ Г-2
	КУЛЬТУРНІ ТА СПОРТИВНІ ЗОНИ Г-3
	ЛІКУВАЛЬНІ ЗОНИ Г-4
	ТОРГІВЕЛЬНІ ЗОНИ Г-5
	САДИБНА ЖИТЛОВА ЗАБУДОВА Ж-1
	БАГАТОПОВЕРХОВА ЖИТЛОВА ЗАБУДОВА Ж-3
	ЗМІШАНА ГРОМАДСЬКА І ЖИТЛОВА ЗАБУДОВА Ж-5
	ТРАНСПОРТНА ТЕРИТОРІЯ ТР-2
	ЗОНА ІНЖЕНЕРНОЇ ІНФРАСТРУКТУРИ ІН-2
	РЕКРЕАЦІЙНА ЗОНА ОЗЕЛЕНЕНИХ ТЕРИТОРІЙ ЗАГАЛЬНОГО КОРИСТУВАННЯ Р-3
	КОМУНАЛЬНО-СКЛАДСЬКА ЗОНА КС-3

ЕКСПЛІКАЦІЯ БУДІВЕЛЬ І СПОРУД

№ п/п	Найменування	Пов-сть	Площа забудови	Примітки
1	Автобусна зупинка суміщена з комерційними об'єктами	1		
2	Комерційні об'єкти	1		
3	Лінійні об'єкти комерції	1		
4	Ринок	-		
5	Бар-ресторан	1		
6	Дитячі майданчики	-		
7	Спортивні майданчики	-		
8	Гаражний кооператив	1		
9	Автосервіс "Quatroo"	1		
10	Бар-ресторан	1		
11	Церква Адвентистів Сьомого Дня	2		
12	ТЦ "Новий"	2		
13	Комерційний об'єкт	3	300,0	
14	Комерційний об'єкт	3	300,0	
15	Комерційний об'єкт	3	300,0	
16	Паркування ТЦ "Новий"	-	-	
17	Технічна зона ТЦ "Новий"	-	-	
18	Територія ОСББ "Сакура"	7	-	
19	Закарпатська обласна клінічна лікарня імені А. Новака Корпус 3	1	240,0	
20	Колишні гуртожитки	7		Можлива рек-я з добудовою двох поверхів

ЕКСПЛІКАЦІЯ ДЕТАЛЬНИХ ПЛАНІВ

№д/п	Найменування	Площа д/п, га	Примітки
1	Детальний план території, обмеженої вулицями Федора Достоєвського, Олександра Богомольця, Тиводара Легоцького, Марії Заньковецької	17,5	
2	Детальний план території, обмеженої вулицями Марії Заньковецької, Володимира Погорєлова, Олександра Богомольця та Федора Достоєвського	6,57	

МАСШТАБ - 1:2000

052-ДП/1.06.2020

Суміщений детальний план обмеженої вул. Богомольця, Жуковського, Заньковецької та Легоцького

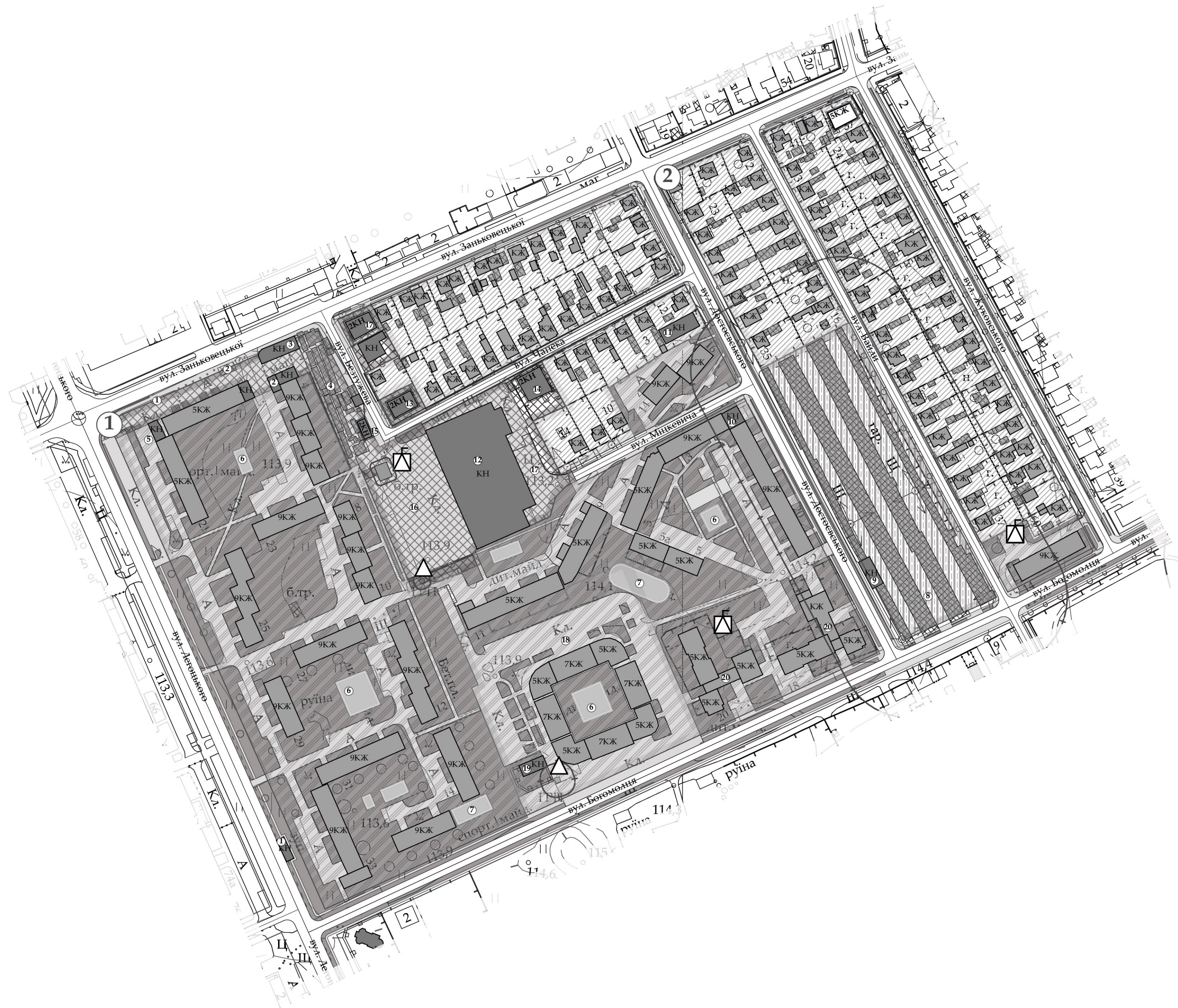
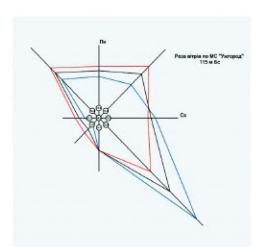
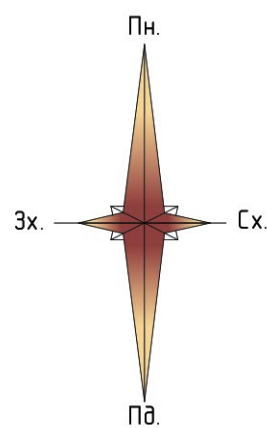
Детальний план території

СХЕМА ФУНКЦІОНАЛЬНОГО ЗОНУВАННЯ ТЕРИТОРІЇ М:1:2000

Товариство з обмеженою відповідальністю "Закарпатська обласна клінічна лікарня імені А. Новака Корпус 3" Ліцензія АГ №67508

УЖГОРОД

ДЕТАЛЬНИЙ ПЛАН ТЕРИТОРІЇ



УМОВНІ ПОЗНАЧЕННЯ

- МЕЖІ ТЕРИТОРІЇ**
- Існуюча / Проектна: МЕЖА ДЕТАЛЬНОГО ПЛАНУВАННЯ
- ФУНКЦІОНАЛЬНЕ ПРИЗНАЧЕННЯ ТЕРИТОРІЇ**
- Існуюча / Проектна: ТЕРИТОРІЯ ЖИТЛОВОЇ САДИБНОЇ ЗАБУДОВИ
 - Існуюча / Проектна: ТЕРИТОРІЯ ЖИТЛОВОЇ БАГАТОПОВЕРХОВОЇ ЗАБУДОВИ
 - Існуюча / Проектна: ТЕРИТОРІЯ ГРОМАДСЬКОЇ ЗАБУДОВИ
 - Існуюча / Проектна: ТРАНСПОРТНА ТЕРИТОРІЯ
 - Існуюча / Проектна: ТЕРИТОРІЯ ІНЖЕНЕРНОЇ ІНФРАСТРУКТУРИ
 - Існуюча / Проектна: ТЕРИТОРІЯ ОЗЕЛЕННЯ ЗАГАЛЬНОГО КОРИСТУВАННЯ
- ПОКРИТТЯ ПОВЕРХНІ**
- Існуюча / Проектна: ВОДНІ ПОВЕРХНІ
 - Існуюча / Проектна: ОЗЕЛЕННЯ
- БУДІВЛІ І СПОРУДИ**
- Існуюча / Проектна: ЖИТЛОВІ БУДІВКИ
 - Існуюча / Проектна: ЖИТЛОВІ БУДІВКИ (ВЕДЕТЬСЯ БУДІВНИЦТВО)
 - Існуюча / Проектна: НЕЖИТЛОВІ БУДІВЛІ
 - Існуюча / Проектна: ГРОМАДСЬКІ БУДІВЛІ
 - Існуюча / Проектна: ОГОРОЖІ
- ВУЛИЧНО-ДОРОЖНЯ МЕРЕЖА**
- Існуюча / Проектна: ВУЛИЦЯ РАЙОННОГО ЗНАЧЕННЯ
 - Існуюча / Проектна: ЖИТЛОВА ВУЛИЦЯ
 - Існуюча / Проектна: ЧЕРВОНІ ЛІНІЇ
 - Існуюча / Проектна: ТРОТУАРИ
 - Існуюча / Проектна: ВЕЛОДОРОЖКИ
- ІНЖЕНЕРНЕ ОБЛАДНАННЯ ТЕРИТОРІЇ**
- Існуюча / Проектна: КОМПЛЕКСНА ТРАНСФОРМАТОРНА ПІДСТАНЦЯ (КТП)
 - Існуюча / Проектна: ПОВПРІЯНА ЛІНІЯ ЕЛЕКТРОПЕРЕДАЧ
 - Існуюча / Проектна: ГАЗОРОЗПОДІЛЬНИЙ ПУНКТ (ГРП)
- ПЛАНУВАЛЬНІ ОБМЕЖЕННЯ**
- Існуюча / Проектна: САНІТАРНО-ЗАХИСНА ЗОНА
 - Існуюча / Проектна: ОХОРОННА ЗОНА ІНЖЕНЕРНИХ МЕРЕЖ
 - Існуюча / Проектна: ВОДООХОРОННА ЗОНА
- ЗЕМЛЕКОРИСТАННЯ**
- Існуюча / Проектна: ЗЕМЕЛЬНІ ДІЛЯНКИ
 - Існуюча / Проектна: ДИТЯЧІ МАЙДАНЧИКИ
 - Існуюча / Проектна: СПОРТИВНІ МАЙДАНЧИКИ
- ІНЖЕНЕРНІ МЕРЕЖІ**
- Існуюча / Проектна: ВОДОПРОВІД
 - Існуюча / Проектна: СИЛОВИЙ КАБЕЛЬ
 - Існуюча / Проектна: ПІДЗЕМНИЙ ГАЗОПРОВІД НИЗЬКОГО ТИСКУ
 - Існуюча / Проектна: САМОПЛИВНА КАНАЛІЗАЦІЯ
 - Існуюча / Проектна: ЛИВНЕВА КАНАЛІЗАЦІЯ
 - Існуюча / Проектна: МЕРЕЖЕВИЙ КАБЕЛЬ
 - Існуюча / Проектна: ІСНУЮЧІ ТА ПРОЕКТНІ ВІДМІТКИ РЕЛЬЄФУ
 - Існуюча / Проектна: ПЕРЕЛОМ РЕЛЬЄФУ
- ІСТОРИЧНА СПАДЩИНА**
- Існуюча / Проектна: МЕЖА ІСТОРИЧНОГО АРЕАЛУ МІСТА
 - Існуюча / Проектна: ТЕРИТОРІЯ ОБ'ЄКТУ КУЛЬТУРНОЇ СПАДЩИНИ
 - Існуюча / Проектна: ПАМ'ЯТКИ І МОНУМЕНТИ
 - Існуюча / Проектна: САКРАЛЬНІ СПОРУДИ
 - Існуюча / Проектна: БУДІВЛІ - ПАМ'ЯТКИ АРХІТЕКТУРИ, ІСТОРИЇ
 - Існуюча / Проектна: ВИЯВЛЕНІ ІАОП-ОМ ОБ'ЄКТИ КУЛЬТУРНОЇ СПАДЩИНИ
 - Існуюча / Проектна: ІСТОРИЧНА ЗАБУДОВА

ЕКСПЛІКАЦІЯ БУДІВЕЛЬ І СПОРУД

№ п/п	Найменування	Пов-сть	Площа забудови	Примітки
1	Автобуса зупинка суміщена з комерційними об'єктами	1		
2	Комерційні об'єкти	1		
3	Лінійні об'єкти комерції	1		
4	Ринок	-		
5	Бар-ресторан	1		
6	Дитячі майданчики	-		
7	Спортивні майданчики	-		
8	Гаражний кооператив	1		
9	Автосервіс "Quatroo"	1		
10	Бар-ресторан	1		
11	Церква Адвентистів Сьомого Дня	2		
12	ТЦ "Новий"	2		
13	Комерційний об'єкт	3	300,0	
14	Комерційний об'єкт	3	300,0	
15	Комерційний об'єкт	3	300,0	
16	Паркування ТЦ "Новий"	-	-	
17	Технічна зона ТЦ "Новий"	-	-	
18	Територія ОСББ "Сакура"	7	-	
19	Закарпатська обласна клінічна лікарня імені А. Новака Корпус 3	1	240,0	
20	Колишні гуртожитки	7		Можлива рек-я з добуваюою двох поверхів

ЕКСПЛІКАЦІЯ ДЕТАЛЬНИХ ПЛАНІВ

№д/п	Найменування	Площа д/п, га	Примітки
1	Детальний план території, обмеженої вулицями Федора Достоєвського, Олександра Богомольця, Тиводара Леоцького, Марії Заньковецької	17,5	
2	Детальний план території, обмеженої вулицями Марії Заньковецької, Володимира Погорелова, Олександра Богомольця та Федора Достоєвського	6,57	

МАСШТАБ - 1:2000

052-ДП/1.06.2020

Суміщений детальний план обмежений вул. Богомольця, Жуковського, Заньковецькою та Леоцького

Детальний план території

Схеми інженерної підготовки та вертикального планування, схеми інженерних мереж, спорудливості, станція підземного простору, М 1:2000

Товариство з обмеженою відповідальністю "Закарпатський проектний інститут" Ліцензія АП №67508