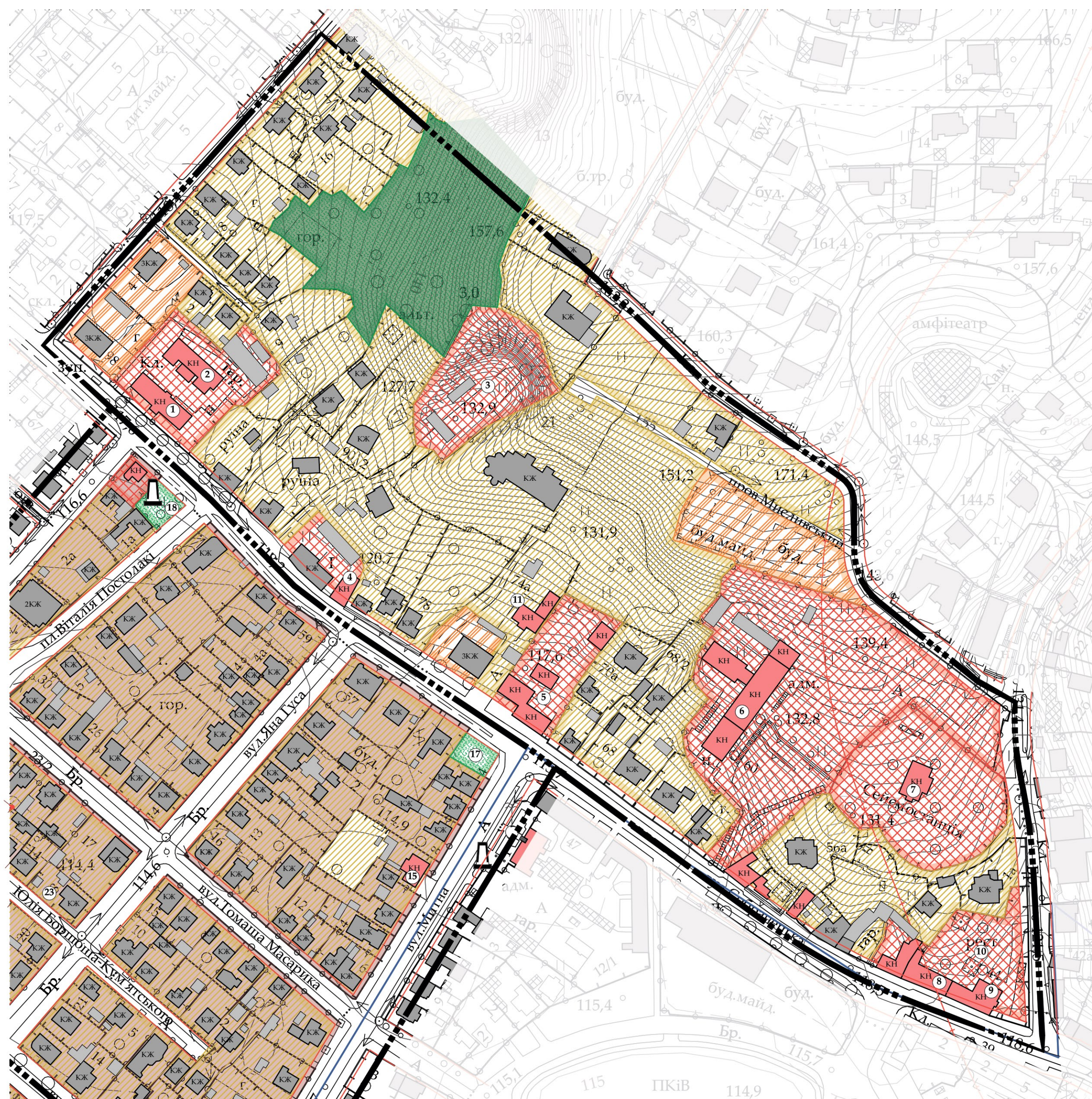


# УЖГОРОД

## ДЕТАЛЬНИЙ ПЛАН ТЕРИТОРІЇ

СХЕМА РОЗТАШУВАННЯ ТЕРИТОРІЇ У ПЛАНУВАЛЬНІЙ СТРУКТУРІ НАСЕЛЕНОГО ПУНКТУ. СХЕМА ІСНУЮЧОГО ВИКОРИСТАННЯ. ОПОРНИЙ ПЛАН. СХЕМА ІСНУЮЧИХ ПЛАНУВАЛЬНИХ ОБМЕЖЕНЬ.



### УМОВНІ ПОЗНАЧЕННЯ

- МЕЖІ ТЕРИТОРІЇ**
  - МЕЖА ДЕТАЛЬНОГО ПЛАНУВАННЯ
- ПОКРИТТЯ ПОВЕРХНІ**
  - ВОДНІ ПОВЕРХНІ
  - ОЗЕЛЕНЕННЯ
- БУДІВЛІ І СПОРУДИ**
  - ЖИТЛОВІ БУДИНКИ
  - ЖИТЛОВІ БУДИНКИ (ВЕДЕТЬСЯ БУДІВНИЦТВО)
  - НЕЖИТЛОВІ БУДІВЛІ
  - ГРОМАДСЬКІ БУДІВЛІ
  - ОГОРОЖІ
- ВУЛИЧНО-ДОРОЖНЯ МЕРЕЖА**
  - ВУЛИЦЯ РАЙОННОГО ЗНАЧЕННЯ
  - ЖИТЛОВА ВУЛИЦЯ
  - ЧЕРВОНІ ЛІНІЇ
- ІНЖЕНЕРНЕ ОБЛАДНАННЯ ТЕРИТОРІЇ**
  - КОМПЛЕКСНА ТРАНСФОРМАТОРНА ПІДСТАНЦЯ (КТП)
  - ПОВІТРЯНА ЛІНІЯ ЕЛЕКТРОПЕРЕДАЧ
  - ГАЗОРОЗПОДІЛЬЧИЙ ПУНКТ (ГРП)
- ПЛАНУВАЛЬНІ ОБМЕЖЕННЯ**
  - САНІТАРНО-ЗАХИСНА ЗОНА
  - ОХОРОННА ЗОНА ІНЖЕНЕРНИХ МЕРЕЖ
  - ВОДООХОРОННА ЗОНА


### ЕКСПЛІКАЦІЯ БУДІВЕЛЬ І СПОРУД

№ п/п	Найменування	Пов-сть	Площа забудови	Примітки
1	Ужгородська Санепідстанція Адміністративна будівля	2		
2	Ужгородська Санепідстанція Корпус 2	2		
3	Ужгородський тир, руїна	2		
4	Комерційна споруда	3		
5	Бар "Маямі"	2		
6	Фонд Державного Майна України, Закарпатське регіональне відділення	3		
7	Ужгородська сейсмостанція, Закарпатське відділення	1		
8	Адміністративна будівля	3		
9	Ресторан "Гранд"	2		
10	Двір ресторану "Гранд"	-		
11	Шиномонтаж TYRES Ужгород	1		

055-ДП/1.06.2020

Детальний план території, обмеженої вулицями Орлиною, Кошицькою, Соборницькою, Керненьською та територією житлового комплексу «5 Авеню»

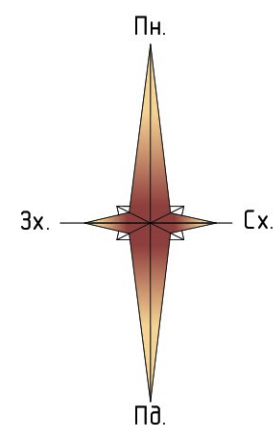
Змін.	Кам.	Арх.	Масштаб	Стаття	Аркуш	Аркуші
Директор	Несух.М.			ДПТ	55.1	5
Головний інженер	Головний інженер					
Архітектор	Архітектор					
Розробник	Розробник					



МАСШТАБ - 1:2000

Зем. інв. номер: 055-ДП/1.06.2020  
Підпис: дата  
Ім'я: номер

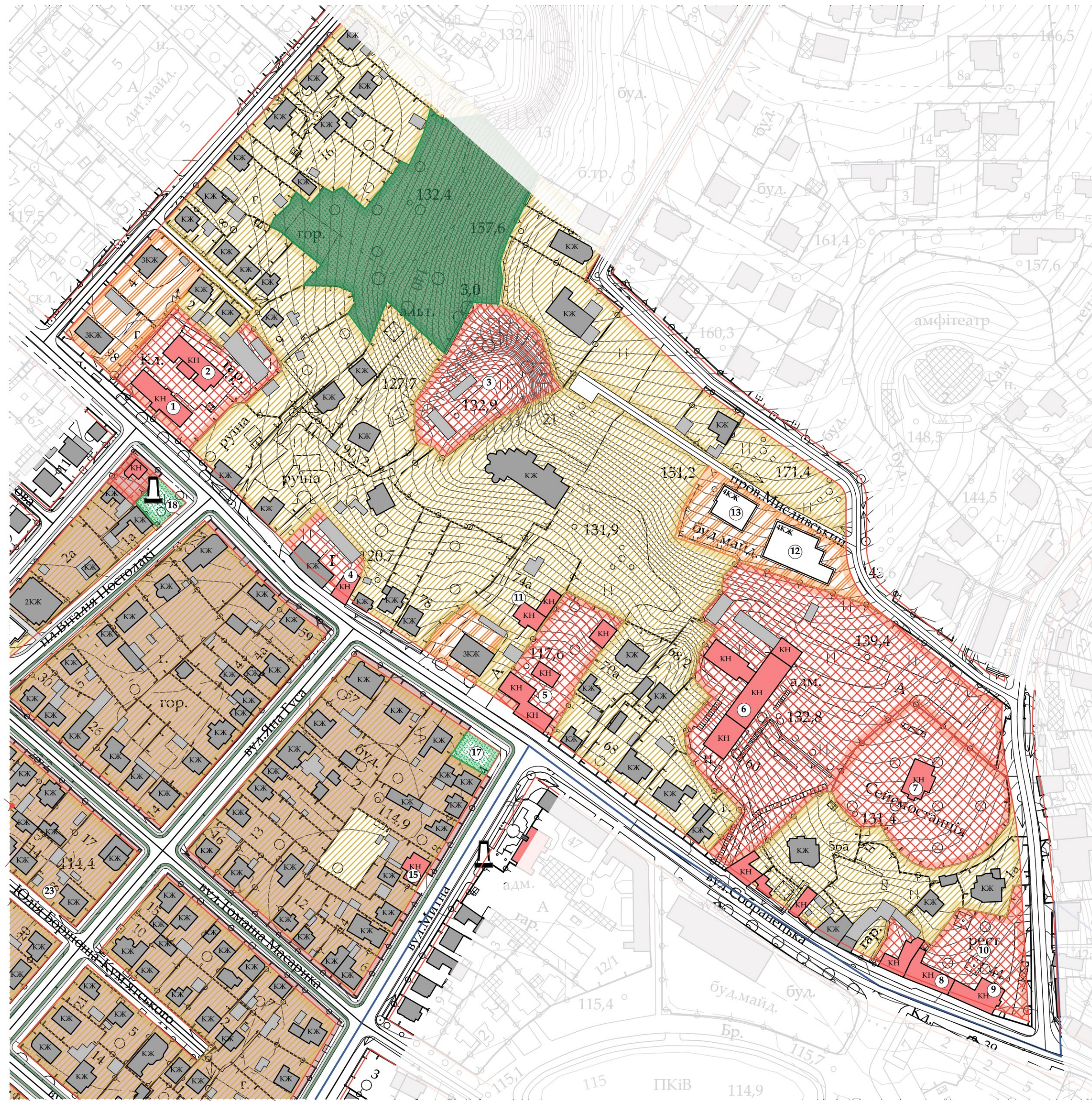
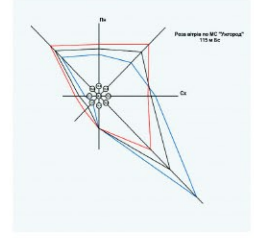




# УЖГОРОД

ДЕТАЛЬНИЙ ПЛАН ТЕРИТОРІЇ

ПРОЕКТНИЙ ПЛАН. ПЛАН ЧЕРВОНИХ ЛІНІЙ. СХЕМА ПРОЕКТНИЙХ  
ПЛАНУВАЛЬНИХ ОБМЕЖЕНЬ.



## УМОВНІ ПОЗНАЧЕННЯ

<b>МЕЖІ ТЕРИТОРІЇ</b>	
	МЕЖА ДЕТАЛЬНОГО ПЛАНУВАННЯ
<b>ФУНКЦІОНАЛЬНЕ ПРИЗНАЧЕННЯ ТЕРИТОРІЇ</b>	
	ТЕРИТОРІЯ ЖИТЛОВОЇ САДИБНОЇ ЗАБУДОВИ
	ТЕРИТОРІЯ ЖИТЛОВОЇ БАГАТОПОВЕРХОВОЇ ЗАБУДОВИ
	ТЕРИТОРІЯ ГРОМАДСЬКОЇ ЗАБУДОВИ
	ТРАНСПОРТНА ТЕРИТОРІЯ
	ТЕРИТОРІЯ ІНЖЕНЕРНОЇ ІНФРАСТРУКТУРИ
	ТЕРИТОРІЯ ОЗЕЛЕНЕННЯ ЗАГАЛЬНОГО КОРИСТУВАННЯ
<b>ПОКРИТТЯ ПОВЕРХНІ</b>	
	ВОДНІ ПОВЕРХНІ
	ОЗЕЛЕНЕННЯ
<b>БУДІВЛІ І СПОРУДИ</b>	
	ЖИТЛОВІ БУДІВКИ
	ЖИТЛОВІ БУДІВКИ (ВЕДЕТЬСЯ БУДІВНИЦТВО)
	НЕЖИТЛОВІ БУДІВЛІ
	ГРОМАДСЬКІ БУДІВЛІ
	ОГОРОЖІ
<b>ВУЛИЧНО-ДОРОЖНЯ МЕРЕЖА</b>	
	ВУЛИЦЯ РАЙОННОГО ЗНАЧЕННЯ
	ЖИТЛОВА ВУЛИЦЯ
	ЧЕРВОНІ ЛІНІЇ
	ТРОТУАРИ
	ВЕЛОДОРОЖКИ
<b>ІНЖЕНЕРНЕ ОБЛАДНАННЯ ТЕРИТОРІЇ</b>	
	КОМПЛЕКСНА ТРАНСФОРМАТОРНА ПІДСТАНЦІЯ (КТП)
	ПОВПРЯНА ЛІНІЯ ЕЛЕКТРОПЕРЕДАЧ
	ГАЗОРОЗПОДІЛЬНИЙ ПУНКТ (ГРП)
<b>ПЛАНУВАЛЬНІ ОБМЕЖЕННЯ</b>	
	САНІТАРНО-ЗАХИСНА ЗОНА
	ОХОРОННА ЗОНА ІНЖЕНЕРНИХ МЕРЕЖ
	ВОДОХОРОННА ЗОНА
<b>ЗЕМЛЕКОРИСТАННЯ</b>	
	ЗЕМЕЛЬНІ ДІЛЯНКИ
	ДИТЯЧІ МАЙДАНЧИКИ
	СПОРТИВНІ МАЙДАНЧИКИ
<b>ІСТОРИЧНА СПАДЩИНА</b>	
	МЕЖА ІСТОРИЧНОГО АРЕАЛУ МІСТА
	ТЕРИТОРІЯ ОБ'ЄКТУ КУЛЬТУРНОЇ СПАДЩИНИ
	ПАМ'ЯТКИ І МОНУМЕНТИ
	САКРАЛЬНІ СПОРУДИ
	БУДІВЛІ - ПАМ'ЯТКИ АРХІТЕКТУРИ, ІСТОРИЇ
	ВИЯВЛЕНІ ІАОП-ОМ ОБ'ЄКТИ КУЛЬТУРНОЇ СПАДЩИНИ
	ІСТОРИЧНА ЗАБУДОВА

## ЕКСПЛІКАЦІЯ БУДІВЕЛЬ І СПОРУД

№ п/п	Найменування	Пов-сть	Площа забудови	Примітки
1	Ужгородська Санепідстанція Адміністративна будівля	2		
2	Ужгородська Санепідстанція Корпус 2	2		
3	Ужгородський тир, руїна	2		
4	Комерційна споруда	3		
5	Бар "Маами"	2		
6	Фонд Державного Майна України, Закарпатське регіональне відділення	3		
7	Ужгородська сейсмостанція, Закарпатське відділення	1		
8	Адміністративна будівля	3		
9	Ресторан "Гранд"	2		
10	Двір ресторану "Гранд"	-		
11	Шинномонтаж TYRES Ужгород	1		
12	Багатоквартирний житловий будинок	4		
13	Багатоквартирний житловий будинок	4		

055-ДП/1.06.2020

Детальний план території, обмеженої вулицями Орліною, Кошицькою, Соборанецькою, Керченською та територією житлового комплексу «5 Авеню»

Зміст		Арх.		Арх.	
Директор	Несух.М.Д.	Арх.	Арх.	Арх.	Арх.
ГП	Несух.М.Д.	Арх.	Арх.	Арх.	Арх.
ГАП	Добрян.В.В.	Арх.	Арх.	Арх.	Арх.
Архітектор	Примич.В.В.	Арх.	Арх.	Арх.	Арх.
Розробник	Примич.В.В.	Арх.	Арх.	Арх.	Арх.



Детальний план території

ДПТ 55.2 5

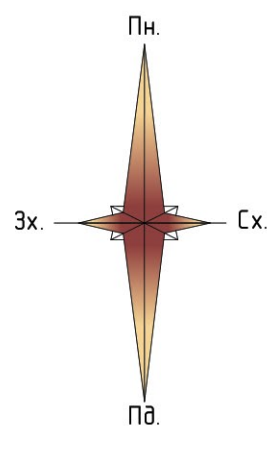
Проектний план, план червоних ліній, схема проектних планувальних обмежень, М:2000

Товариство з обмеженою відповідальністю "Закарпатське регіональне відділення "Закарпатське регіональне відділення" Ліцензія АГ 4657508

МАСШТАБ - 1:2000

Зем. інв. номер  
Підпис і дата  
Ім'я номер

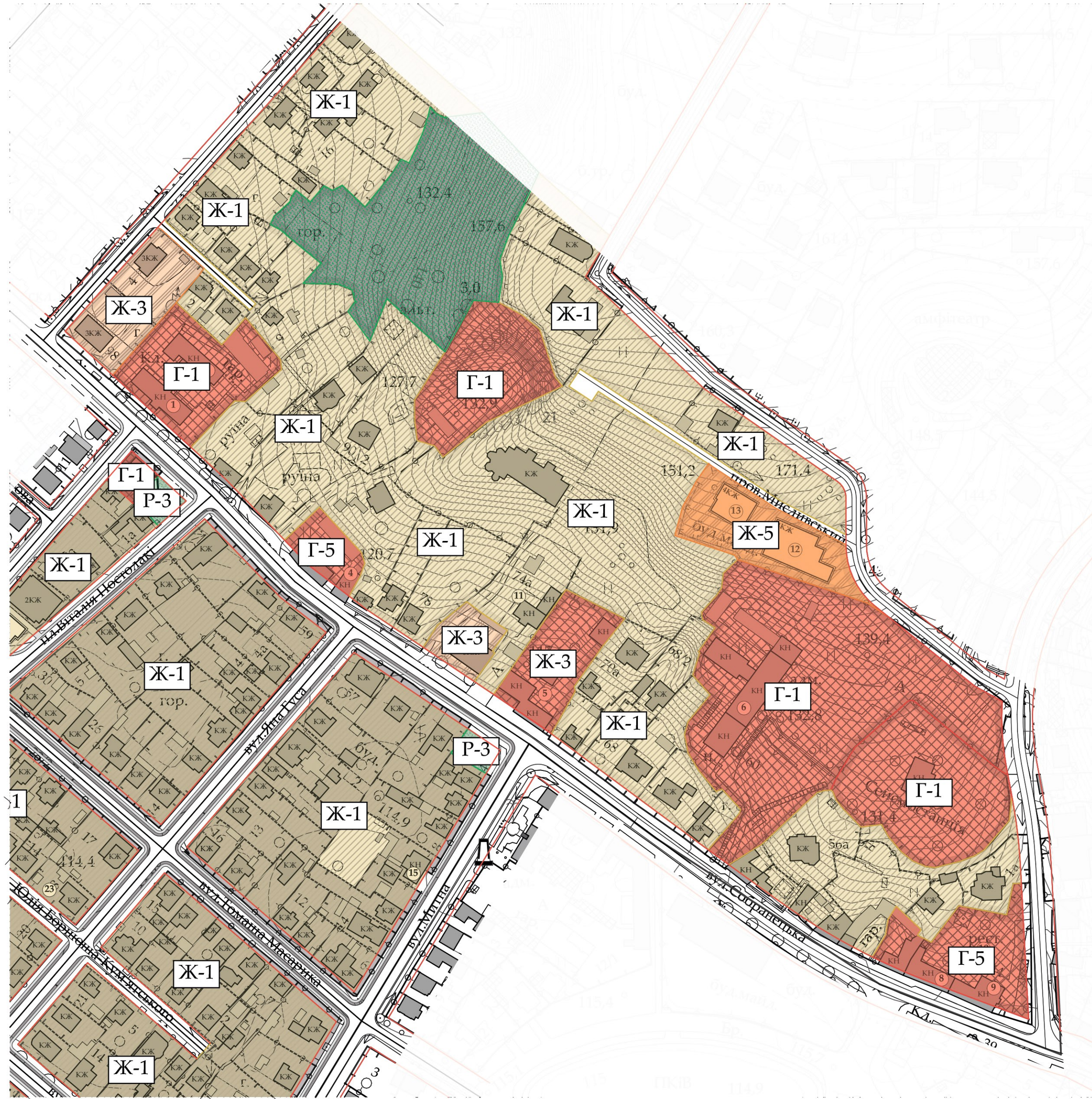




# УЖГОРОД

## ДЕТАЛЬНИЙ ПЛАН ТЕРИТОРІЇ

### СХЕМА ФУНКЦІОНАЛЬНОГО ЗОНУВАННЯ ТЕРИТОРІЇ



#### УМОВНІ ПОЗНАЧЕННЯ

<b>МЕЖІ ТЕРИТОРІЇ</b>	
МЕЖА ДЕТАЛЬНОГО ПЛАНУВАННЯ	
<b>ФУНКЦІОНАЛЬНЕ ПРИЗНАЧЕННЯ ТЕРИТОРІЇ</b>	
	ТЕРИТОРІЯ ЖИТЛОВОЇ САДИБНОЇ ЗАБУДОВИ
	ТЕРИТОРІЯ ЖИТЛОВОЇ БАГАТОПОВЕРХОВОЇ ЗАБУДОВИ
	ТЕРИТОРІЯ ГРОМАДСЬКОЇ ЗАБУДОВИ
	ТРАНСПОРТНА ТЕРИТОРІЯ
	ТЕРИТОРІЯ ІНЖЕНЕРНОЇ ІНФРАСТРУКТУРИ
	ТЕРИТОРІЯ ОЗЕЛЕНЕННЯ ЗАГАЛЬНОГО КОРИСТУВАННЯ
<b>ПОКРИТТЯ ПОВЕРХНІ</b>	
	ВОДНІ ПОВЕРХНІ
	ОЗЕЛЕНЕННЯ
<b>БУДІВЛІ І СПОРУДИ</b>	
	ЖИТЛОВІ БУДІВКИ
	ЖИТЛОВІ БУДІВКИ (ВЕДЕТЬСЯ БУДІВНИЦТВО)
	НЕЖИТЛОВІ БУДІВЛІ
	ГРОМАДСЬКІ БУДІВЛІ
	ОГОРОЖІ
<b>ВУЛИЧНО-ДОРОЖНЯ МЕРЕЖА</b>	
	ВУЛИЦЯ РАЙОННОГО ЗНАЧЕННЯ
	ЖИТЛОВА ВУЛИЦЯ
	ЧЕРВОНІ ЛІНІЇ
	ТРОТУАРИ
	ВЕЛОДОРОЖКИ
<b>ІНЖЕНЕРНЕ ОБЛАДНАННЯ ТЕРИТОРІЇ</b>	
	КОМПЛЕКСНА ТРАНСФОРМАТОРНА ПІДСТАНЦІЯ (КТП)
	ПОВПРЯНА ЛІНІЯ ЕЛЕКТРОПЕРЕДАЧ
	ГАЗОРОЗПОДІЛЬНИЙ ПУНКТ (ГРП)
<b>ПЛАНУВАЛЬНІ ОБМЕЖЕННЯ</b>	
	САНІТАРНО-ЗАХИСНА ЗОНА
	ОХОРОННА ЗОНА ІНЖЕНЕРНИХ МЕРЕЖ
	ВОДООХОРОННА ЗОНА
<b>ЗЕМЛЕКОРИСТАННЯ</b>	
	ЗЕМЕЛЬНІ ДІЛЯНКИ
	ДИТЯЧІ МАЙДАНЧИКИ
	СПОРТИВНІ МАЙДАНЧИКИ
<b>ІСТОРИЧНА СПАДЩИНА</b>	
	МЕЖА ІСТОРИЧНОГО АРЕАЛУ МІСТА
	ТЕРИТОРІЯ ОБ'ЄКТУ КУЛЬТУРНОЇ СПАДЩИНИ
	ПАМ'ЯТКИ І МОНУМЕНТИ
	САКРАЛЬНІ СПОРУДИ
	БУДІВЛІ - ПАМ'ЯТКИ АРХІТЕКТУРИ, ІСТОРИЇ
	ВИЯВЛЕНІ ІАОП-ОМ ОБ'ЄКТИ КУЛЬТУРНОЇ СПАДЩИНИ
	ІСТОРИЧНА ЗАБУДОВА

<b>ЗОНУВАННЯ</b>	
	ДИЛОВА ЗОНА Г-1
	НАВЧАЛЬНІ ЗОНИ Г-2
	КУЛЬТУРНІ ТА СПОРТИВНІ ЗОНИ Г-3
	ЛІКУВАЛЬНІ ЗОНИ Г-4
	ТОРГІВЕЛЬНІ ЗОНИ Г-5
	САДИБНА ЖИТЛОВА ЗАБУДОВА Ж-1
	БАГАТОПОВЕРХОВА ЖИТЛОВА ЗАБУДОВА Ж-3
	ЗМІШАНА ГРОМАДСЬКА І ЖИТЛОВА ЗАБУДОВА Ж-5
	ТРАНСПОРТНА ТЕРИТОРІЯ ТР-2
	ЗОНА ІНЖЕНЕРНОЇ ІНФРАСТРУКТУРИ ІН-2
	РЕКРЕАЦІЙНА ЗОНА ОЗЕЛЕНЕНИХ ТЕРИТОРІЙ ЗАГАЛЬНОГО КОРИСТУВАННЯ П-3
	КОМУНАЛЬНО-СКЛАДСЬКА ЗОНА КС-3

#### ЕКСПЛІКАЦІЯ БУДІВЕЛЬ І СПОРУД

№ п/п	Найменування	Пов-сть	Площа забудови	Примітки
1	Ужгородська Санепідстанція	2		
2	Ужгородська Санепідстанція Корпус 2	2		
3	Ужгородський тир, руїна	2		
4	Комерційна споруда	3		
5	Бар "Маямі"	2		
6	Фонд Державного Майна України, Закарпатське регіональне відділення	3		
7	Ужгородська сейсмостанція, Закарпатське відділення	1		
8	Адміністративна будівля	3		
9	Ресторан "Гранд"	2		
10	Двір ресторану "Гранд"	-		
11	Шиномонтаж TYRES Ужгород	1		
12	Багатоквартирний житловий будинок	4		
13	Багатоквартирний житловий будинок	4		

055-ДП/1.06.2020

Детальний план території, обмеженої вулицями Орліною, Кошицькою, Соборницькою, Керченською та територією житлового комплексу «5 Авеню»

Зам.:	Киев:	Арх.:	Арх.:	Арх.:	Арх.:	Арх.:	Арх.:
Директор	Генер. М. П.	Арх. М. П.	Арх. М. П.	Арх. М. П.	Арх. М. П.	Арх. М. П.	Арх. М. П.
ГАП	ГАП	ГАП	ГАП	ГАП	ГАП	ГАП	ГАП
Архітектор	Примітка	Примітка	Примітка	Примітка	Примітка	Примітка	Примітка
Розробив	Примітка	Примітка	Примітка	Примітка	Примітка	Примітка	Примітка

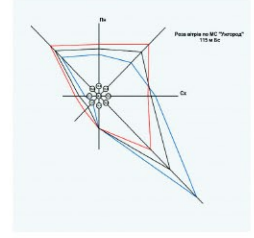
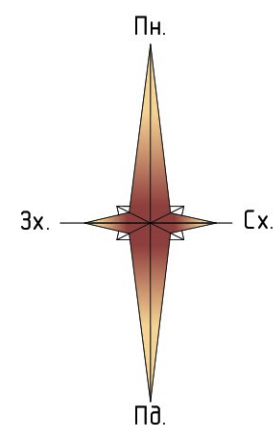
Детальний план території

СХЕМА ФУНКЦІОНАЛЬНОГО ЗОНУВАННЯ ТЕРИТОРІЇ М:1:2000

Товариство з обмеженою відповідальністю "Закарпатське регіональне відділення "Закарпатське регіональне відділення" Ліцензія АГ №67508

МАСШТАБ - 1:2000

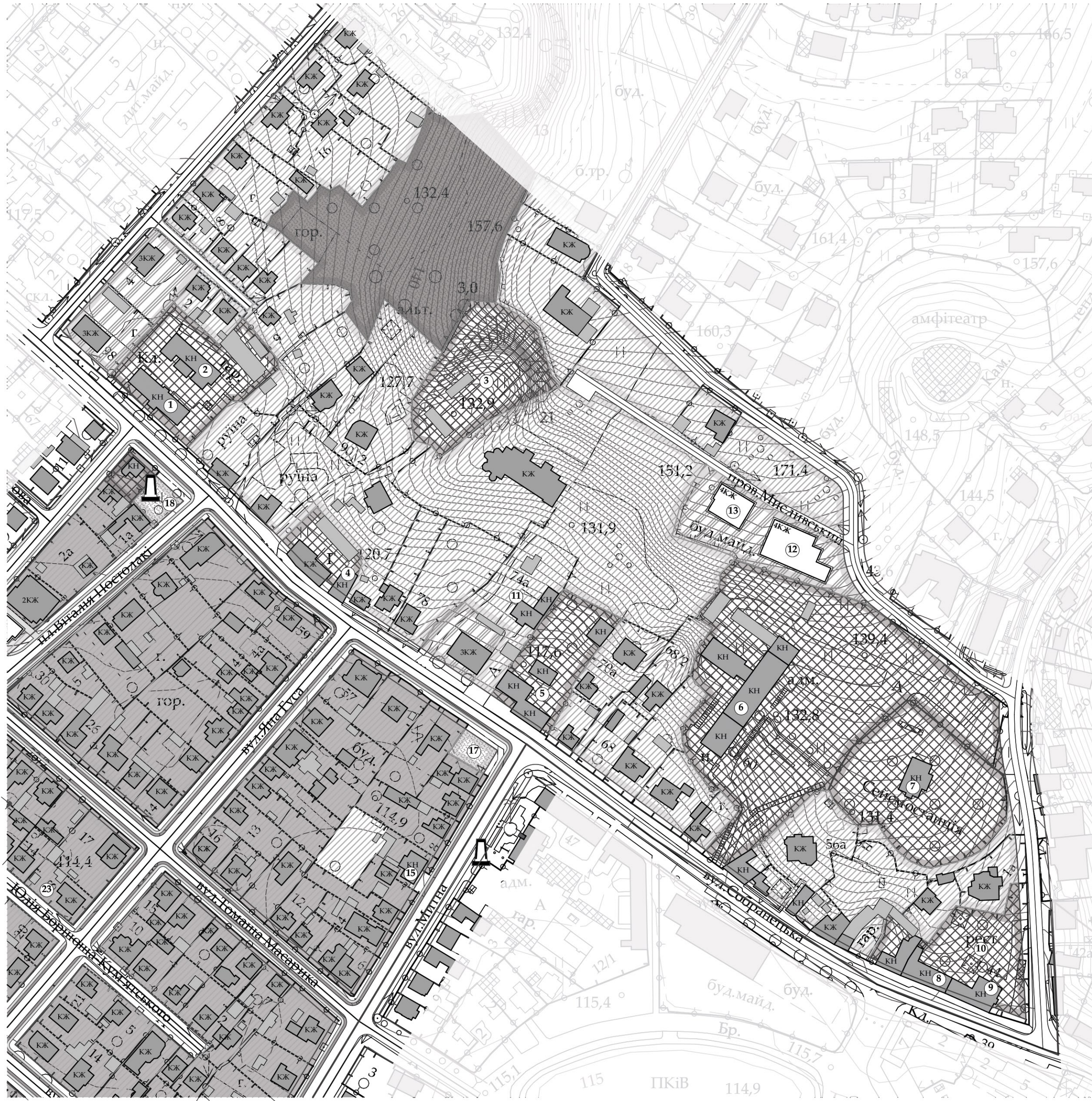




# УЖГОРОД

ДЕТАЛЬНИЙ ПЛАН ТЕРИТОРІЇ

СХЕМА ОРГАНІЗАЦІЇ РУХУ ТРАНСПОРТУ ТА ПІШХОДІВ. ТИПОВІ ПОПЕРЕЧНІ ПРОФІЛІ ВУЛИЦЬ.



## УМОВНІ ПОЗНАЧЕННЯ

<b>МЕЖІ ТЕРИТОРІЇ</b>	
МЕЖА ДЕТАЛЬНОГО ПЛАНУВАННЯ	
<b>ФУНКЦІОНАЛЬНЕ ПРИЗНАЧЕННЯ ТЕРИТОРІЇ</b>	
	ТЕРИТОРІЯ ЖИТЛОВОЇ САДИБНОЇ ЗАБУДОВИ
	ТЕРИТОРІЯ ЖИТЛОВОЇ БАГАТОПОВЕРХОВОЇ ЗАБУДОВИ
	ТЕРИТОРІЯ ГРОМАДСЬКОЇ ЗАБУДОВИ
	ТРАНСПОРТНА ТЕРИТОРІЯ
	ТЕРИТОРІЯ ІНЖЕНЕРНОЇ ІНФРАСТРУКТУРИ
	ТЕРИТОРІЯ ОЗЕЛЕНЕННЯ ЗАГАЛЬНОГО КОРИСТУВАННЯ
<b>ПОКРИТТЯ ПОВЕРХНІ</b>	
	ВОДНІ ПОВЕРХНІ
	ОЗЕЛЕНЕННЯ
<b>БУДІВЛІ І СПОРУДИ</b>	
	ЖИТЛОВІ БУДІВКИ
	ЖИТЛОВІ БУДІВКИ (ВЕДЕТЬСЯ БУДІВНИЦТВО)
	НЕЖИТЛОВІ БУДІВЛІ
	ГРОМАДСЬКІ БУДІВЛІ
	ОГОРОЖІ
<b>ВУЛИЧНО-ДОРОЖНЯ МЕРЕЖА</b>	
	ВУЛИЦЯ РАЙОННОГО ЗНАЧЕННЯ
	ЖИТЛОВА ВУЛИЦЯ
	ЧЕРВОНІ ЛІНІЇ
	ТРОТУАРИ
	ВЕЛОДОРИЖКИ
<b>ІНЖЕНЕРНЕ ОБЛАДНАННЯ ТЕРИТОРІЇ</b>	
	КОМПЛЕКСНА ТРАНСФОРМАТОРНА ПІДСТАНЦІЯ (КТП)
	ПОВПРЯНА ЛІНІЯ ЕЛЕКТРОПЕРЕДАЧ
	ГАЗОРОЗПОДІЛЬНИЙ ПУНКТ (ГРП)
<b>ПЛАНУВАЛЬНІ ОБМЕЖЕННЯ</b>	
	САНІТАРНО-ЗАХИСНА ЗОНА
	ОХОРОННА ЗОНА ІНЖЕНЕРНИХ МЕРЕЖ
	ВОДООХОРОННА ЗОНА
<b>ЗЕМЛЕВИКОРИСТАННЯ</b>	
	ЗЕМЕЛЬНІ ДІЛЯНКИ
	ДИТЯЧІ МАЙДАНЧИКИ
	СПОРТИВНІ МАЙДАНЧИКИ
<b>ТРАНСПОРТНІ З'В'ЯЗКИ</b>	
	НАПРЯМКИ РУХУ ТРАНСПОРТУ
	НАПРЯМКИ РУХУ ПІШХОДІВ
	ПІШХОДНИЙ ПЕРЕХІД
	ПАРКОВКИ
	ПІШХОДНИЙ ПЕРЕХІД
	ДОРОЖНІ ЗНАКИ
	ТРОТУАРИ
	ВЕЛОДОРИЖКИ
<b>ІСТОРИЧНА СПАДЩИНА</b>	
	МЕЖА ІСТОРИЧНОГО АРЕАЛУ МІСТА
	ТЕРИТОРІЯ ОБ'ЄКТУ КУЛЬТУРНОЇ СПАДЩИНИ
	ПАМ'ЯТКИ І МОНУМЕНТИ
	САКРАЛЬНІ СПОРУДИ
	БУДІВЛІ - ПАМ'ЯТКИ АРХІТЕКТУРИ, ІСТОРИЇ
	ВИЯВЛЕНІ І АБОП-ОМ ОБ'ЄКТИ КУЛЬТУРНОЇ СПАДЩИНИ
	ІСТОРИЧНА ЗАБУДОВА

## ЕКСПЛІКАЦІЯ БУДІВЕЛЬ І СПОРУД

№ п/п	Найменування	Пов-сть	Площа забудови	Примітки
1	Ужгородська Санепідстанція Адміністративна будівля	2		
2	Ужгородська Санепідстанція Корпус 2	2		
3	Ужгородський тир, руїна	2		
4	Комерційна споруда	3		
5	Бар "Маямі"	2		
6	Фонд Державного Майна України, Закарпатське регіональне відділення	3		
7	Ужгородська сейсмостанція, Закарпатське відділення	1		
8	Адміністративна будівля	3		
9	Ресторан "Гранд"	2		
10	Двір ресторану "Гранд"	-		
11	Шиномонтаж TYRES Ужгород	1		
12	Багатоквартирний житловий будинок	4		
13	Багатоквартирний житловий будинок	4		


МАСШТАБ - 1:2000

055-ДП/1.06.2020

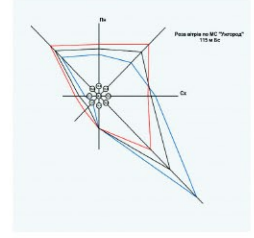
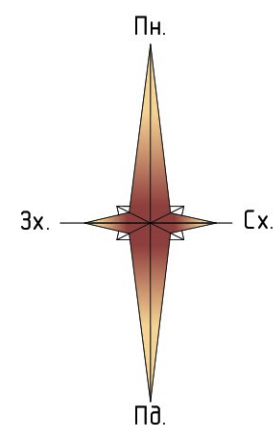
Детальний план території, обмеженої вулицями Орліною, Кошицькою, Собранецькою, Керченською та територією житлового комплексу «5 Авеню»

Детальний план території

Зміст	Кільк.	Арк.	Аркуші
Директор	Некух М.Д.		
ГП	Некух М.Д.		
ГАП	Добрянська Т.М.		
Архітектор	Примак В.М.		
Розробник	Примак В.М.		

Товариство з обмеженою відповідальністю "Проектно-будівельна компанія "Закарпатське будівництво" Ліцензія АГ 4657508

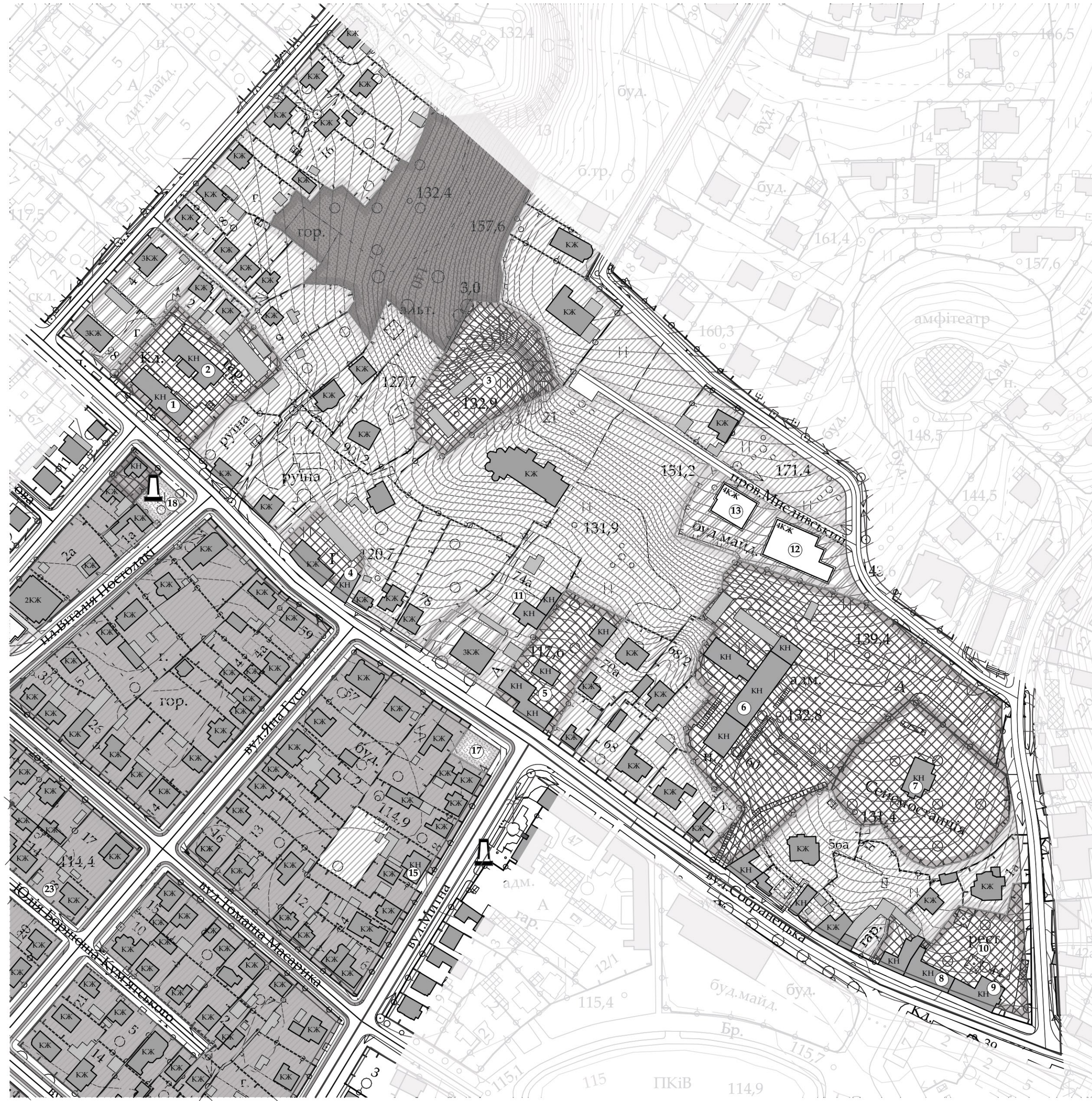




# УЖГОРОД

ДЕТАЛЬНИЙ ПЛАН ТЕРИТОРІЇ

СХЕМА ІНЖЕНЕРНОЇ ПІДГОТОВКИ ТА ВЕРТИКАЛЬНОГО ПЛАНУВАННЯ. СХЕМА ІНЖЕНЕРНИХ МЕРЕЖ, СПОРУД І ВИКОРИСТАННЯ ПІДЗЕМНОГО ПРОСТОРУ.



## УМОВНІ ПОЗНАЧЕННЯ

<b>МЕЖІ ТЕРИТОРІЇ</b>	
<b>МЕЖА ДЕТАЛЬНОГО ПЛАНУВАННЯ</b>	
<b>ФУНКЦІОНАЛЬНЕ ПРИЗНАЧЕННЯ ТЕРИТОРІЇ</b>	
	ТЕРИТОРІЯ ЖИТЛОВОЇ САДИБНОЇ ЗАБУДОВИ
	ТЕРИТОРІЯ ЖИТЛОВОЇ БАГАТОПОВЕРХОВОЇ ЗАБУДОВИ
	ТЕРИТОРІЯ ГРОМАДСЬКОЇ ЗАБУДОВИ
	ТРАНСПОРТНА ТЕРИТОРІЯ
	ТЕРИТОРІЯ ІНЖЕНЕРНОЇ ІНФРАСТРУКТУРИ
	ТЕРИТОРІЯ ОЗЕЛЕНЕННЯ ЗАГАЛЬНОГО КОРИСТУВАННЯ
<b>ПОКРИТТЯ ПОВЕРХНІ</b>	
	ВОДНІ ПОВЕРХНІ
	ОЗЕЛЕНЕННЯ
<b>БУДІВЛІ І СПОРУДИ</b>	
	ЖИТЛОВІ БУДІВКИ
	ЖИТЛОВІ БУДІВКИ (ВЕДЕТЬСЯ БУДІВНИЦТВО)
	НЕЖИТЛОВІ БУДІВЛІ
	ГРОМАДСЬКІ БУДІВЛІ
	ОГОРОЖІ
<b>ВУЛИЧНО-ДОРОЖНЯ МЕРЕЖА</b>	
	ВУЛИЦЯ РАЙОННОГО ЗНАЧЕННЯ
	ЖИТЛОВА ВУЛИЦЯ
	ЧЕРВОНІ ЛІНІЇ
	ТРОТУАРИ
	ВЕЛОДОРИЖКИ
<b>ІНЖЕНЕРНЕ ОБЛАДНАННЯ ТЕРИТОРІЇ</b>	
	КОМПЛЕКСНА ТРАНСФОРМАТОРНА ПІДСТАНЦІЯ (КТП)
	ПОВПРЯНА ЛІНІЯ ЕЛЕКТРОПЕРЕДАЧ
	ГАЗОРОЗПОДІЛЬЧИЙ ПУНКТ (ГРП)
<b>ПЛАНУВАЛЬНІ ОБМЕЖЕННЯ</b>	
	САНІТАРНО-ЗАХИСНА ЗОНА
	ОХОРОННА ЗОНА ІНЖЕНЕРНИХ МЕРЕЖ
	ВОДООХОРОННА ЗОНА
<b>ЗЕМЛЕВИКОРИСТАННЯ</b>	
	ЗЕМЕЛЬНІ ДІЛЯНКИ
	ДИТЯЧІ МАЙДАНЧИКИ
	СПОРТИВНІ МАЙДАНЧИКИ
<b>ІНЖЕНЕРНІ МЕРЕЖІ</b>	
	ВОДОПРОВІД
	СИЛОВИЙ КАБЕЛЬ
	ПІДЗЕМНИЙ ГАЗОПРОВІД НИЗЬКОГО ТИСКУ
	САМОПЛИВНА КАНАЛІЗАЦІЯ
	ЛИВНЕВА КАНАЛІЗАЦІЯ
	МЕРЕЖЕВИЙ КАБЕЛЬ
	ІСНУЮЧІ ТА ПРОЕКТНІ ВІДМІТКИ РЕЛЬЄФУ
	ПЕРЕЛОМ РЕЛЬЄФУ
<b>ІСТОРИЧНА СПАДЩИНА</b>	
	МЕЖА ІСТОРИЧНОГО АРЕАЛУ МІСТА
	ТЕРИТОРІЯ ОБ'ЄКТУ КУЛЬТУРНОЇ СПАДЩИНИ
	ПАМ'ЯТКИ І МОНУМЕНТИ
	САКРАЛЬНІ СПОРУДИ
	БУДІВЛІ - ПАМ'ЯТКИ АРХІТЕКТУРИ, ІСТОРИЇ
	ВИЯВЛЕНІ І АБОП-ОМ ОБ'ЄКТИ КУЛЬТУРНОЇ СПАДЩИНИ
	ІСТОРИЧНА ЗАБУДОВА

## ЕКСПЛІКАЦІЯ БУДІВЕЛЬ І СПОРУД

№ п/п	Найменування	Пов-сть	Площа забудови	Примітки
1	Ужгородська Санепідстанція Адміністративна будівля	2		
2	Ужгородська Санепідстанція Корпус 2	2		
3	Ужгородський тир, руїна	2		
4	Комерційна споруда	3		
5	Бар "Маами"	2		
6	Фонд Державного Майна України, Закарпатське регіональне відділення	3		
7	Ужгородська сейсостанція, Закарпатське відділення	1		
8	Адміністративна будівля	3		
9	Ресторан "Гранд"	2		
10	Двір ресторану "Гранд"	-		
11	Шиномонтаж TYRES Ужгород	1		
12	Багатоквартирний житловий будинок	4		
13	Багатоквартирний житловий будинок	4		

ІСНУЮЧА	ПРОЕКТНА	ІНЖЕНЕРНІ МЕРЕЖІ
		ВОДОПРОВІД
		СИЛОВИЙ КАБЕЛЬ
		ПІДЗЕМНИЙ ГАЗОПРОВІД НИЗЬКОГО ТИСКУ
		САМОПЛИВНА КАНАЛІЗАЦІЯ
		ЛИВНЕВА КАНАЛІЗАЦІЯ
		МЕРЕЖЕВИЙ КАБЕЛЬ
		ІСНУЮЧІ ТА ПРОЕКТНІ ВІДМІТКИ РЕЛЬЄФУ
		ПЕРЕЛОМ РЕЛЬЄФУ

МАСШТАБ - 1:2000

055-ДП/1.06.2020

Детальний план території, обмеженої вулицями Орліною, Кошицькою, Соборницькою, Керченською та територією житлового комплексу «5 Авеню»

Детальний план території

Станк Архуп Архупіш

ДПТ 55.5 5

СХЕМА ІНЖЕНЕРНОЇ ПІДГОТОВКИ ТА ВЕРТИКАЛЬНОГО ПЛАНУВАННЯ. СХЕМА ІНЖЕНЕРНИХ МЕРЕЖ, СПОРУД І ВИКОРИСТАННЯ ПІДЗЕМНОГО ПРОСТОРУ. М 1:2000

Товариство з обмеженою відповідальністю "Закарпатське регіональне відділення "Закарпатське регіональне відділення" Ліцензія АГ 4657508



Зона інженерної мережі  
Підземний простір  
Інженерні мережі