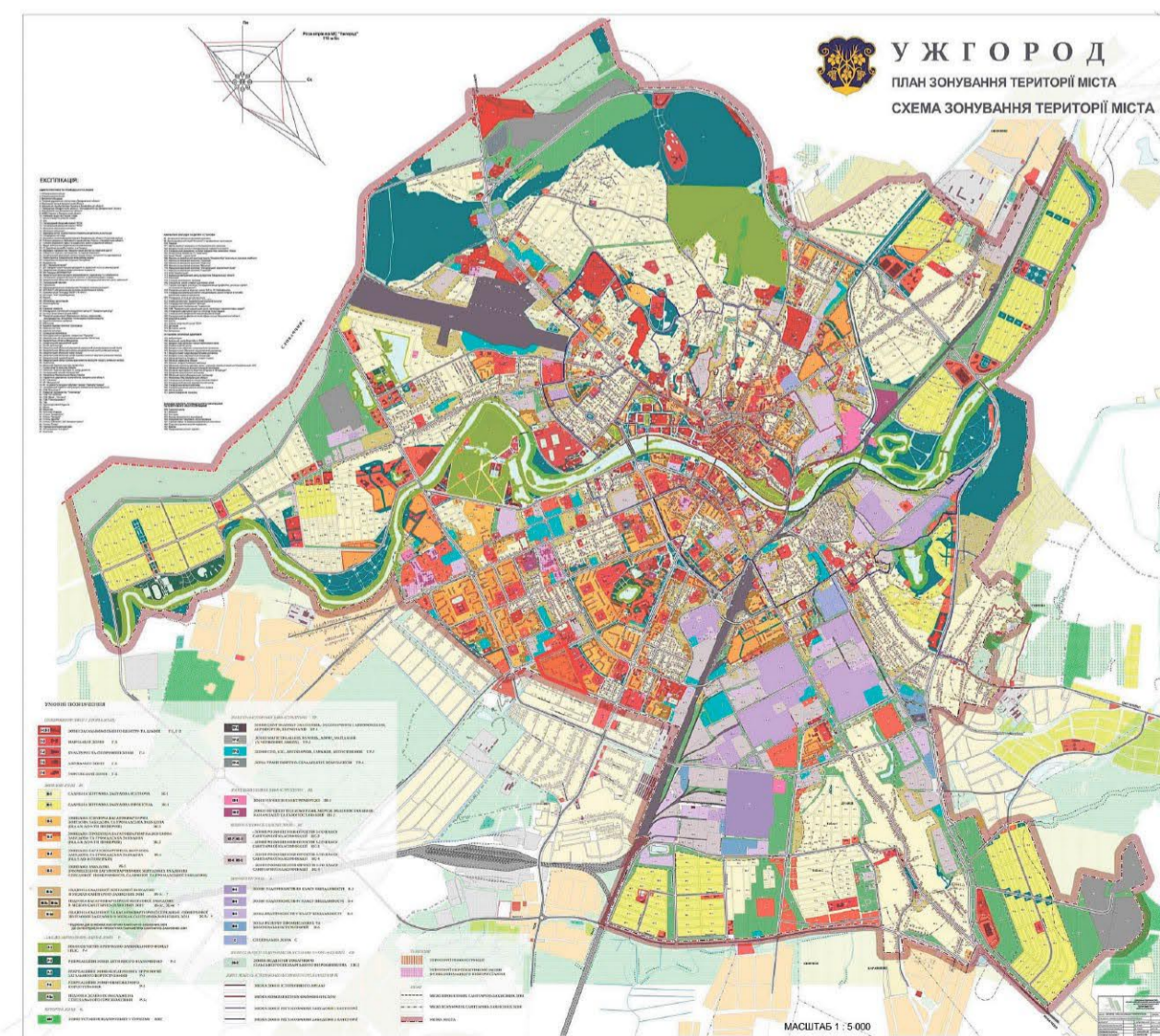
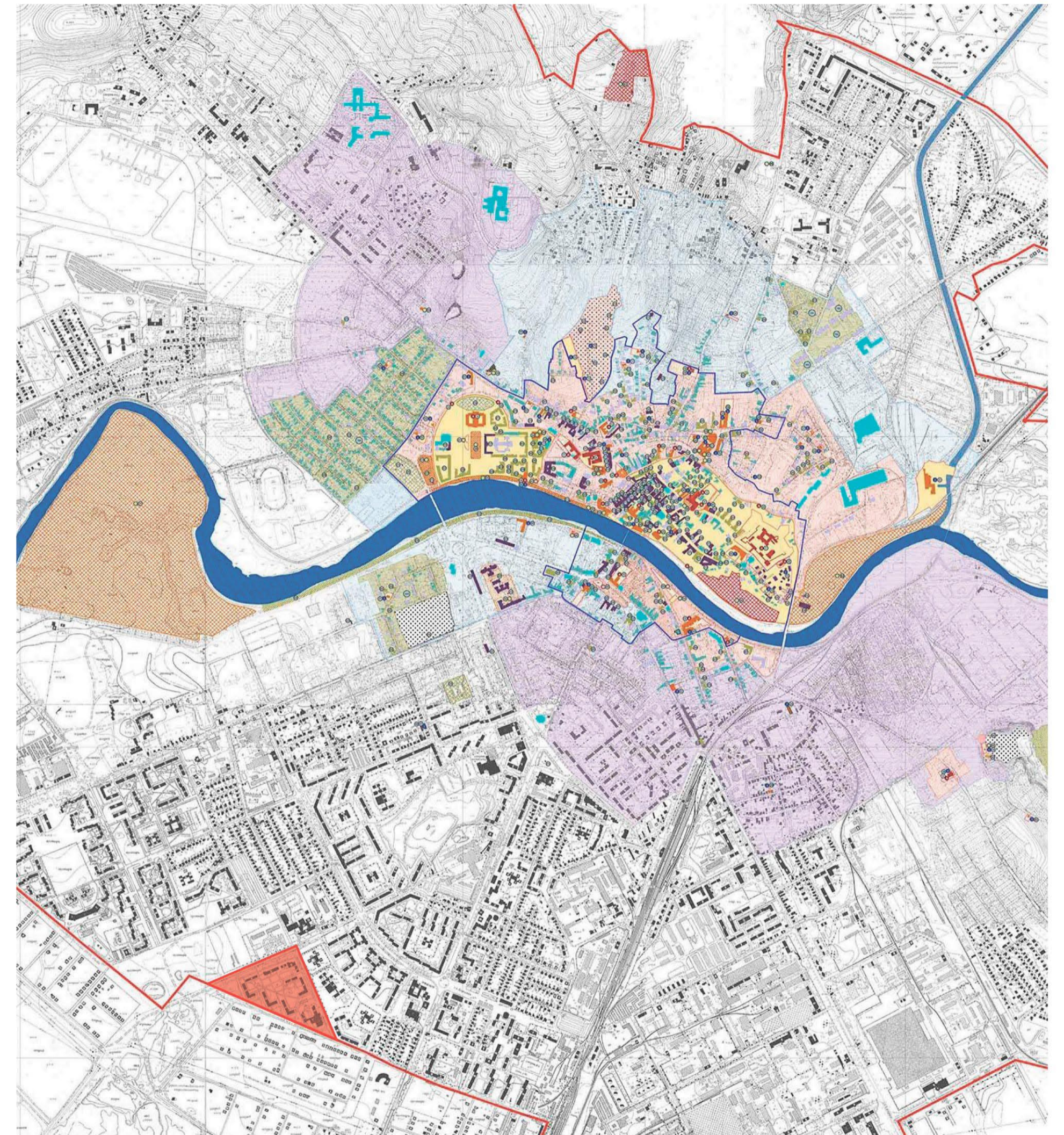
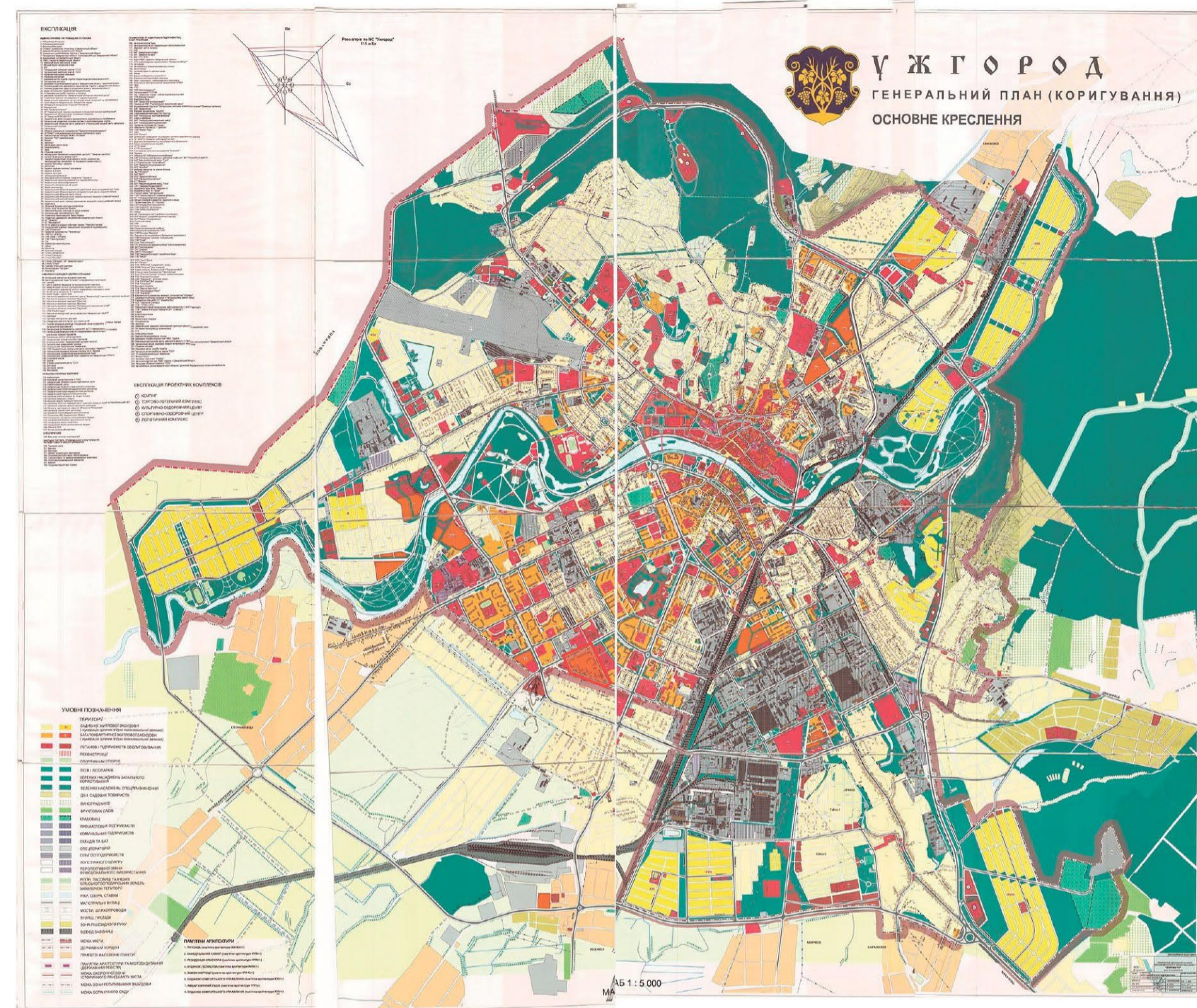
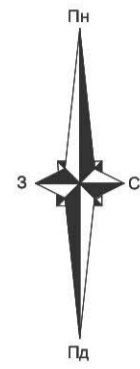


ДЕТАЛЬНИЙ ПЛАН ТЕРИТОРІЇ
ПЛАН ІСНУЮЧОГО ВИКОРИСТАННЯ. ОПОРНИЙ ПЛАН.
СХЕМА ПЛАНУВАЛЬНИХ ОБМЕЖЕНЬ.



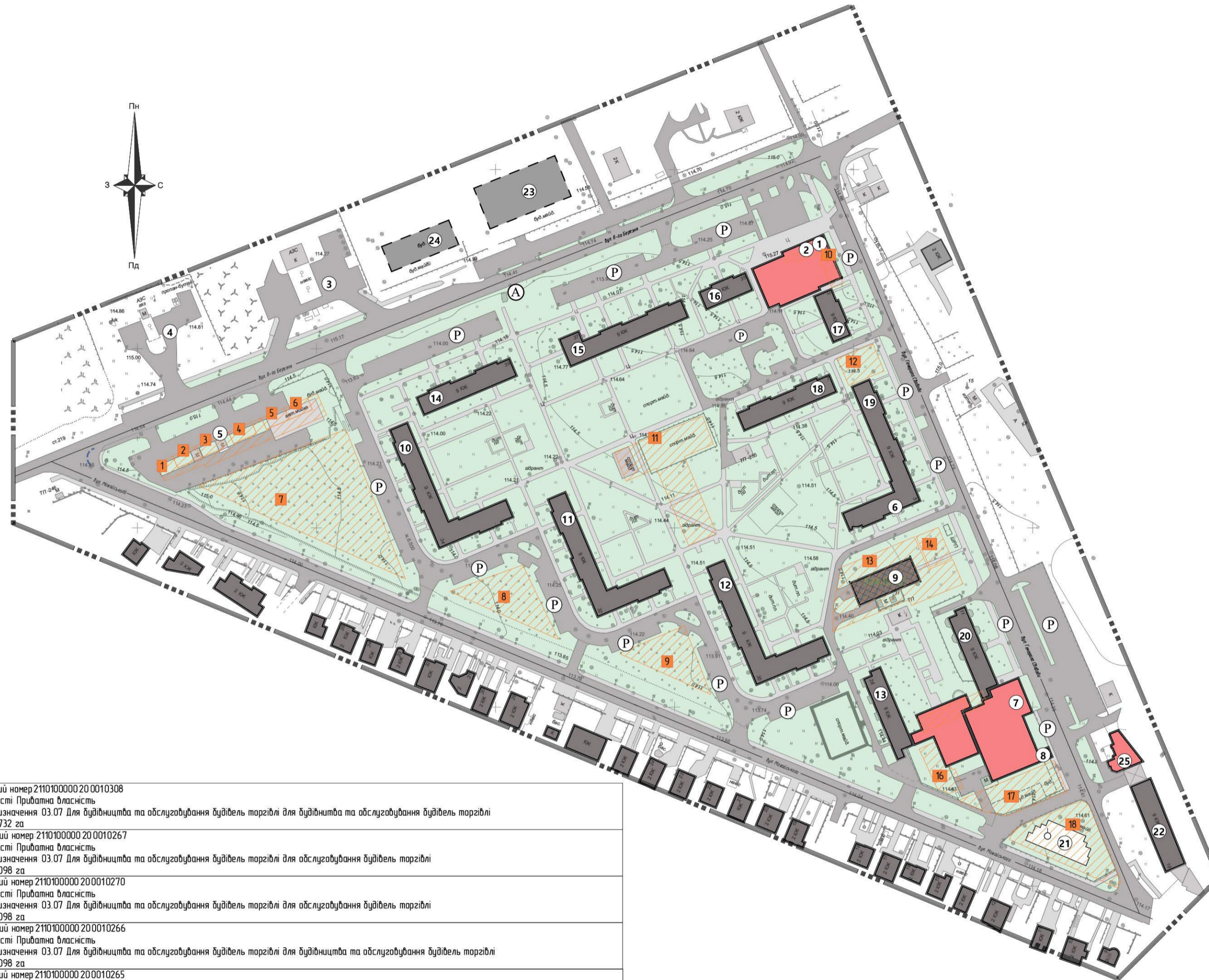
- ТЕХНІКО-ЕКОНОМІЧНІ ПОКАЗНИКИ**
1. ПЛОЩА ДЕТАЛЬНОГО ПЛАНУ - 10,61 ГА.
 2. ПЛОЩА ЗАБУДОВИ - 13,34 ГА.
 3. ПЛОЩА ОЗЕЛЕНЕННЯ - 60,07 ГА.
 4. ПЛОЩА ТРОТУАРІВ - 11,41 ГА.
 5. ПЛОЩА ВУЛИЧНО ДОРОЖНЬОЇ МЕРЕЖІ - 21,11 ГА.

				000-ДПТ/01.04.2020		
				"Детальний план території, обмеженої вулицями Можайського, Генерала Свободи, 8-го Березня"		
Змін.	Кільк.	Арк.	№	Стадія	Лист	Листов
Директор	Несух	М	242	ДПТ	1	9
Архітектор	Довбака	М	242	ДЕТАЛЬНИЙ ПЛАН ТЕРИТОРІЇ		
ГАП	Довбака	М	242	СХЕМА РОЗТАШУВАННЯ ТЕРИТОРІЇ У ПЛАНУВАЛЬНІЙ СПРЯЖЕНІЙ НАСЕЛЕНОГО ПУНКТУ.		
				Товариство з обмеженою відповідальністю Проектно-будівельна компанія "Закарпатреконструкція" Ліцензія АГ №577508		

Звіт. Інв. Номер
Підписі, дата
Інв. номер

ДЕТАЛЬНИЙ ПЛАН ТЕРИТОРІЇ

ПЛАН ІСНУЮЧОГО ВИКОРИСТАННЯ. ОПОРНИЙ ПЛАН.



- ТЕХНІКО-ЕКОНОМІЧНІ ПОКАЗНИКИ**
1. ПЛОЩА ДЕТАЛЬНОГО ПЛАНУ - 10,61 ГА.
 2. ПЛОЩА ЗАБУДОВИ - 1,34 ГА.
 3. ПЛОЩА ОЗЕЛЕНЕННЯ - 6,0 ГА.
 4. ПЛОЩА ТРОТУАРІВ - 1,14 ГА.
 5. ПЛОЩА ВУЛИЧНО ДОРОЖНЬОЇ МЕРЕЖІ - 2,11 ГА.

ЕКСПЛІКАЦІЯ БУДІВЕЛЬ І СПОРУД

№	Найменування	Пов-сть	Площа забудови, м.кв.	Примітки
1	Ресторан "Белфаст"	2		
2	Їдальня "Ужанська долина"	2		
3	АЗС "WOC"	1		
4	АЗС "ANP"	1		
5	Автомийка "Lux Wash"	1		
6	Відділення "Укрпошта"	-		
7	Магазин "Сільпо"	2		
8	Магазин "Велофан"	-		
9	Не діюча котельня	1		
10	Багатоквартирний житловий будинок	9		
11	Багатоквартирний житловий будинок	9		
12	Багатоквартирний житловий будинок	9		
13	Багатоквартирний житловий будинок	9		
14	Багатоквартирний житловий будинок	9		
15	Багатоквартирний житловий будинок	9		
16	Багатоквартирний житловий будинок	9		
17	Багатоквартирний житловий будинок	9		
18	Багатоквартирний житловий будинок	9		
19	Багатоквартирний житловий будинок	9		
20	Багатоквартирний житловий будинок	9		
21	Нове будівництво	-		
22	Багатоквартирний житловий будинок	9		
23	Нове будівництво	-		
24	Нове будівництво	-		
25	Експрес кафе	2		

УМОВНІ ПОЗНАЧЕННЯ

- Умовна межа ділянки детального плану
- Житлова забудова
- Громадська забудова
- Нежитлові будівлі
- Стовки ЛЕП
- Пішохідна зона
- Пройзна частина
- Озеленені території
- Автобусна зупинка існуюча
- Місце зберігання автотранспорту існуюче
- Комплектна трансформаторна підстанція (КТП) існуюча
- Ділянки з визначеною формою власності.

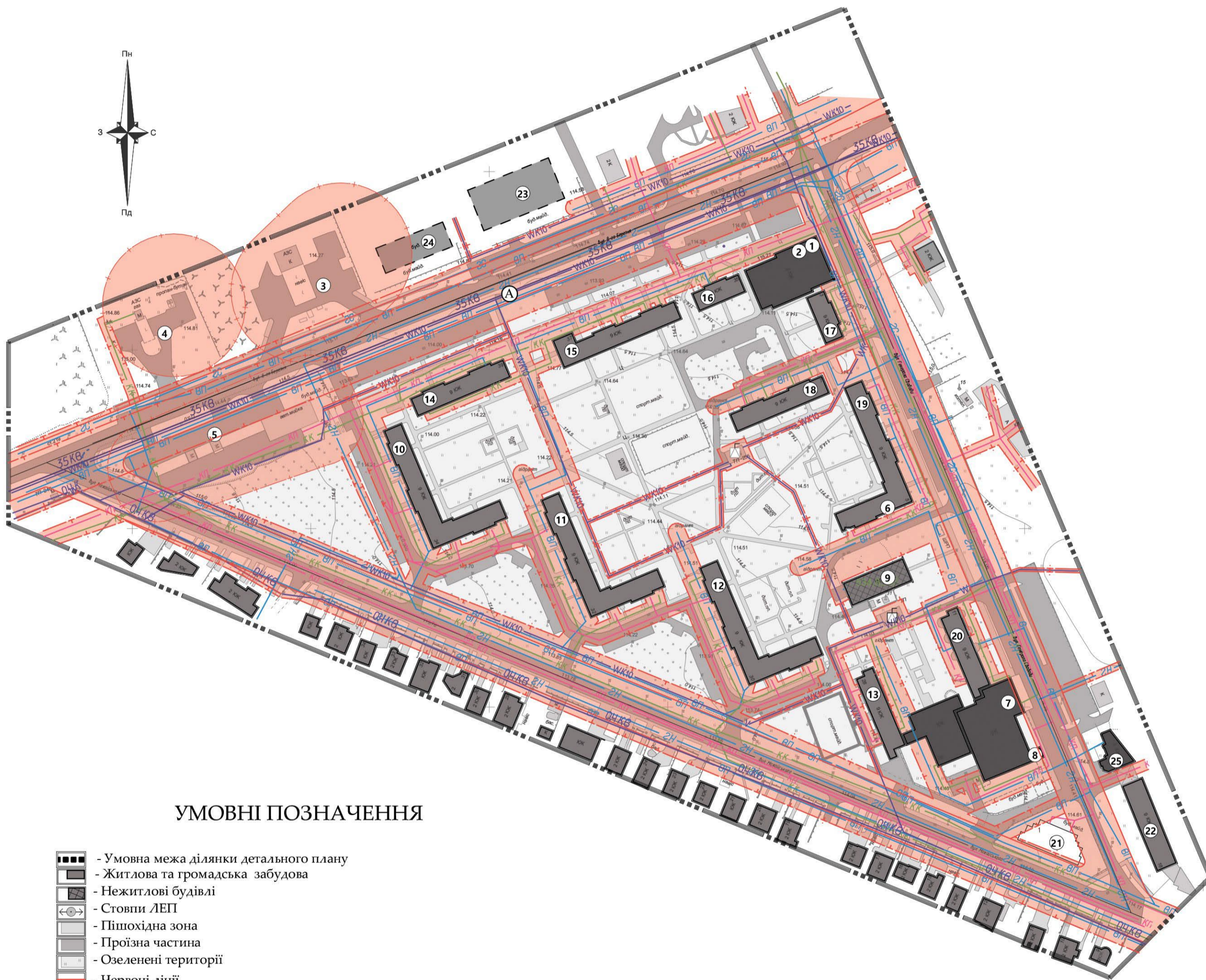
1. Кадастровий номер 2110100000200010308 Тип власності Приватна власність Цільове призначення 03.07 Для будівництва та обслуговування будівель торгівлі для будівництва та обслуговування будівель торгівлі Площа 0.0732 га	
2. Кадастровий номер 2110100000200010267 Тип власності Приватна власність Цільове призначення 03.07 Для будівництва та обслуговування будівель торгівлі для обслуговування будівель торгівлі Площа 0.0098 га	
3. Кадастровий номер 2110100000200010270 Тип власності Приватна власність Цільове призначення 03.07 Для будівництва та обслуговування будівель торгівлі для обслуговування будівель торгівлі Площа 0.0098 га	
4. Кадастровий номер 2110100000200010266 Тип власності Приватна власність Цільове призначення 03.07 Для будівництва та обслуговування будівель торгівлі для будівництва та обслуговування будівель торгівлі Площа 0.0098 га	
5. Кадастровий номер 2110100000200010265 Тип власності Приватна власність Цільове призначення 03.07 Для будівництва та обслуговування будівель торгівлі для обслуговування будівель торгівлі Площа 0.0098 га	
6. Кадастровий номер 2110100000200010269 Тип власності Приватна власність Цільове призначення 03.07 Для будівництва та обслуговування будівель торгівлі для обслуговування будівель торгівлі Площа 0.0098 га	
7. Кадастровий номер 2110100000200020005 Тип власності Комуніальна власність Цільове призначення 03.15 Для будівництва та обслуговування інших будівель громадської забудови Землі для комерційно-житлового будівництва Площа 0.4 га	
8. Кадастровий номер 2110100000200020222 Тип власності Приватна власність Цільове призначення 03.14 землі для будівництва і обслуговування інших будівель громадської забудови Площа 0.1 га	
9. Кадастровий номер 2110100000200020006 Тип власності не визначено Цільове призначення 02.01 Для будівництва і обслуговування житлового будинку господарських будівель і споруд (присадибна ділянка) Площа 0.08 га	
10. Кадастровий номер 2110100000200010089 Тип власності Комуніальна власність Цільове призначення 03.07 для обслуговування власного приміщення Площа 0.025 га	
11. Кадастровий номер 2110100000200020071 Тип власності Комуніальна власність Цільове призначення 02.03 Для будівництва і обслуговування багатоквартирного житлового будинку для будівництва багатоквартирного житлового будинку Площа 0.17 га	
12. Кадастровий номер 2110100000200010128 Тип власності Комуніальна власність Цільове призначення Іншої комерційної діяльності для будівництва центру побутового обслуговування населення Площа 0.03 га	

13. Кадастровий номер 2110100000200010241 Тип власності Комуніальна власність Цільове призначення 03.12 Для будівництва та обслуговування будівель закладів комунального обслуговування для будівництва та обслуговування будівель закладів комунального обслуговування Площа 0.198 га	
14. Кадастровий номер 2110100000200010079 Тип власності Приватна власність Цільове призначення 03.07 Для будівництва та обслуговування будівель торгівлі Землі комерційного використання Площа 0.025 га	
15. Кадастровий номер 2110100000200010095 Тип власності Комуніальна власність Цільове призначення 03.10 Для будівництва та обслуговування будівель ринкової інфраструктури (адміністративних будинків, офісних приміщень та інших будівель громадської забудови, які використовуються для здійснення підприємницької та іншої діяльності, пов'язаної з отриманням прибутку) для будівництва та обслуговування будівель ринкової інфраструктури Площа 0.03 га	
16. Кадастровий номер 2110100000200010096 Тип власності Комуніальна власність Цільове призначення 03.10 Для будівництва та обслуговування будівель ринкової інфраструктури (адміністративних будинків, офісних приміщень та інших будівель громадської забудови, які використовуються для здійснення підприємницької та іншої діяльності, пов'язаної з отриманням прибутку) для будівництва та обслуговування будівель ринкової інфраструктури Площа 0.036 га	
17. Кадастровий номер 2110100000200010097 Тип власності Приватна власність Цільове призначення 03.07 Для будівництва та обслуговування будівель торгівлі Для будівництва та обслуговування будівель торгівлі Площа 0.09 га	
18. Кадастровий номер 2110100000200010081 Тип власності Комуніальна власність Цільове призначення 1.14.2 Землі для розміщення та будівництва житлово-офісного центру Площа 0.1444 га	

000-ДПТ/01.04.2020			
"Детальний план території, обмеженої вулицями Можайського, Генерала Свободи, 8-го Березня"			
Змін.	Кільк.	Арк.	Дата
Директор	Немає	Немає	Немає
Архітектор	Немає	Немає	Немає
ГАП	Немає	Немає	Немає
ДЕТАЛЬНИЙ ПЛАН ТЕРИТОРІЇ			Стадія
ПЛАН ІСНУЮЧОГО ВИКОРИСТАННЯ ТЕРИТОРІЇ. ОПОРНИЙ ПЛАН. МІ:2000			Лист
Товариство з обмеженою відповідальністю "Закарпатреконструкція" Ліцензія АГ №57508			Листов
			ДПТ
			2
			9

ДЕТАЛЬНИЙ ПЛАН ТЕРИТОРІЇ

ПЛАН ІСНУЮЧОГО ВИКОРИСТАННЯ. ОПОРНИЙ ПЛАН. СХЕМА ПЛАНУВАЛЬНИХ ОБМЕЖЕНЬ.



- ТЕХНІКО-ЕКОНОМІЧНІ ПОКАЗНИКИ**
1. ПЛОЩА ДЕТАЛЬНОГО ПЛАНУ - 10,61 ГА.
 2. ПЛОЩА ЗАБУДОВИ - 13,34 ГА.
 3. ПЛОЩА ОЗЕЛЕНЕННЯ - 60,07 ГА.
 4. ПЛОЩА ТРОТУАРІВ - 11,41 ГА.
 5. ПЛОЩА ВУЛИЧНО ДОРОЖНЬОЇ МЕРЕЖИ - 21,11 ГА.

ЕКСПЛІКАЦІЯ БУДІВЕЛЬ І СПОРУД

№	Найменування	Пов-сть	Площа забудови, м.кв.	Примітки
1	Ресторан "Белфаст"	2		
2	Їдальня "Ужанська долина"	2		
3	АЗС "WOG"	1		
4	АГЗС "ANP"	1		
5	Автомийка "Lux Wash"	1		
6	Відділення "Укрпошта"	-		
7	Магазин "Сільпо"	2		
8	Магазин "Велофан"	-		
9	Не діюча котельня	1		
10	Багатоквартирний житловий будинок	9		
11	Багатоквартирний житловий будинок	9		
12	Багатоквартирний житловий будинок	9		
13	Багатоквартирний житловий будинок	9		
14	Багатоквартирний житловий будинок	9		
15	Багатоквартирний житловий будинок	9		
16	Багатоквартирний житловий будинок	9		
17	Багатоквартирний житловий будинок	9		
18	Багатоквартирний житловий будинок	9		
19	Багатоквартирний житловий будинок	9		
20	Багатоквартирний житловий будинок	9		
21	Нове будівництво	-		
22	Багатоквартирний житловий будинок	9		
23	Нове будівництво	-		
24	Нове будівництво	-		
25	Експрес кафе	2		

УМОВНІ ПОЗНАЧЕННЯ

- Умовна межа ділянки детального плану
- Житлова та громадська забудова
- Нежитлові будівлі
- Стовпи ЛЕП
- Пішохідна зона
- Проїзна частина
- Озеленені території
- Червоні лінії
- Охоронна зона
- Комплектна трансформаторна підстанція (КТП) існуюча
- Повітряна лінія електропередачі 35кВ існуюча (охоронна зона 15м)
- Повітряна лінія електропередачі 0,4кВ існуюча (охоронна зона 2м)
- Кабельна лінія електропередачі 10кВ існуюча (охоронна зона 1м)
- Газопровід низького тиску існуючий (охоронна зона 2м)
- Газопровід середнього тиску існуючий (охоронна зона 4м)
- Самопливна каналізаційна мережа комунальної каналізації існуюча (охоронна зона 3м)
- Самопливна каналізаційна мережа відведення поверхневих стічних вод існуюча (охоронна зона 3м)
- Мережа господарського-питного водопроводу існуюча (охоронна зона 5м)
- Санітарно-захисна зона
- Охоронна зона інженерних мереж

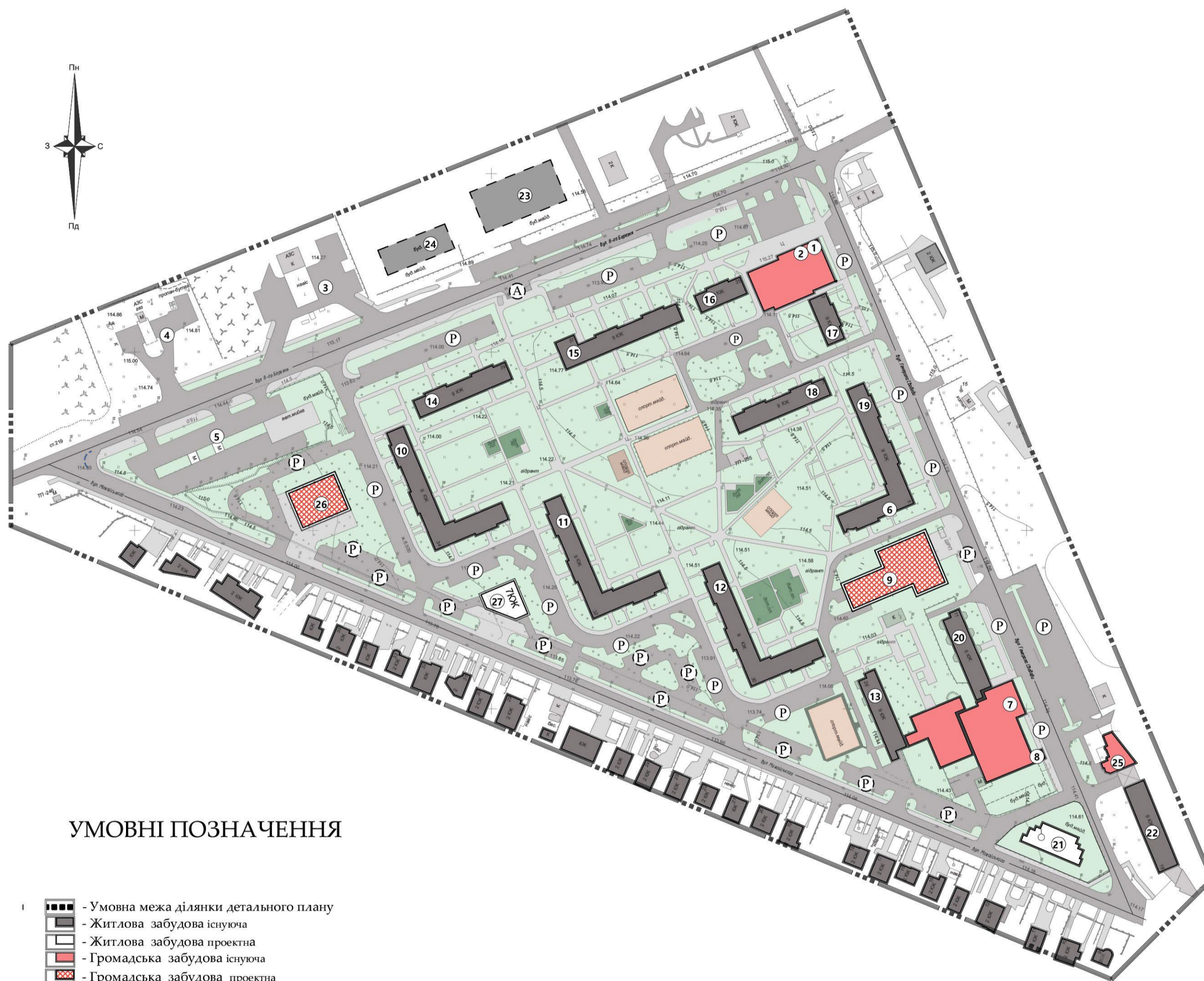
					000-ДПТ/01.04.2020			
					"Детальний план території, обмеженої вулицями Можайського, Генерала Свободи, 8-го Березня"			
Змін.	Кільк.	Арк.	№Доп.	Дата	ДЕТАЛЬНИЙ ПЛАН ТЕРИТОРІЇ	Стадія	Лист	Листов
Архітектор	ГАП	Дов.	№	Дата		ДПТ	3	9
					СХЕМА ІСНУЮЧИХ ПЛАНУВАЛЬНИХ ОБМЕЖЕНЬ. МІ:2000			
					Товариство з обмеженою відповідальністю Проектно-будівельна компанія "Закарпатреконструкція" Ліцензія АГ №57508			

Змін. Інв. Номеру
Підписі, дата
Інв. номер

ДЕТАЛЬНИЙ ПЛАН ТЕРИТОРІЇ ПРОЕКТНИЙ ПЛАН(ОСНОВНЕ КРЕСЛЕННЯ)

ТЕХНІКО-ЕКОНОМІЧНІ ПОКАЗНИКИ
 1. ПЛОЩА ДЕТАЛЬНОГО ПЛАНУ - 10,61 ГА.
 2. ПЛОЩА ЗАБУДОВИ - 15,75 ГА.
 3. ПЛОЩА ОЗЕЛЕНЕННЯ - 51,64 ГА.
 4. ПЛОЩА ТРОТУАРІВ - 14,64 ГА.
 5. ПЛОЩА ВУЛИЧНО ДОРОЖНЬОЇ МЕРЕЖІ - 25,86 ГА.

ЕКСПЛІКАЦІЯ БУДІВЕЛЬ І СПОРУД



№	Найменування	Пов-сть	Площа забудови, м.кв.	Примітки
1	Ресторан "Белфаст"	2		
2	Їдальня "Ужанська долина"	2		
3	АЗС "WOG"	1		
4	АЗС "ANP"	1		
5	Автомийка "Lux Wash"	1		
6	Відділення "Укрпошта"	-		
7	Магазин "Сільпо"	2		
8	Магазин "Велофан"	-		
9	Спорт комплекс проектний	1		
10	Багатоквартирний житловий будинок	9		
11	Багатоквартирний житловий будинок	9		
12	Багатоквартирний житловий будинок	9		
13	Багатоквартирний житловий будинок	9		
14	Багатоквартирний житловий будинок	9		
15	Багатоквартирний житловий будинок	9		
16	Багатоквартирний житловий будинок	9		
17	Багатоквартирний житловий будинок	9		
18	Багатоквартирний житловий будинок	9		
19	Багатоквартирний житловий будинок	9		
20	Багатоквартирний житловий будинок	9		
21	Нове будівництво	-		
22	Багатоквартирний житловий будинок	9		
23	Нове будівництво	-		
24	Нове будівництво	-		
25	Експрес кафе	2		
26	Центр дозвілля юнатства проектний	2		
27	Багатоквартирний житловий будинок проектний	7		

УМОВНІ ПОЗНАЧЕННЯ

- Умвна межа ділянки детального плану
- Житлова забудова існуюча
- Житлова забудова проектна
- Громадська забудова існуюча
- Громадська забудова проектна
- Стовпи ЛЕП
- Пішохідна зона
- Пройзна частина
- Озеленені території
- Спортивний майданчик існуючий
- Дитяча площадка існуюча
- Автобусна зупинка існуюча
- Автобусна зупинка проектна
- Місце зберігання автотранспорту існуюче
- Місце зберігання автотранспорту проектне

000-ДПТ/01.04.2020			
"Детальний план території, обмеженої вулицями Можайського, Генерала Свободи, 8-го березня"			
Змін.	Кільк.	Арх.	Дата
Директор			
Архітектор			
ГАП			
ДЕТАЛЬНИЙ ПЛАН ТЕРИТОРІЇ			Стадія
ПРОЕКТНИЙ ПЛАН. М1:2000			Лист
Товариство з обмеженою відповідальністю "Закарпатреконструкція" Ліцензія АГ №57508			Листов
			ДПТ
			4
			9

Зміт. Інв. Номеру

Підписі, дата

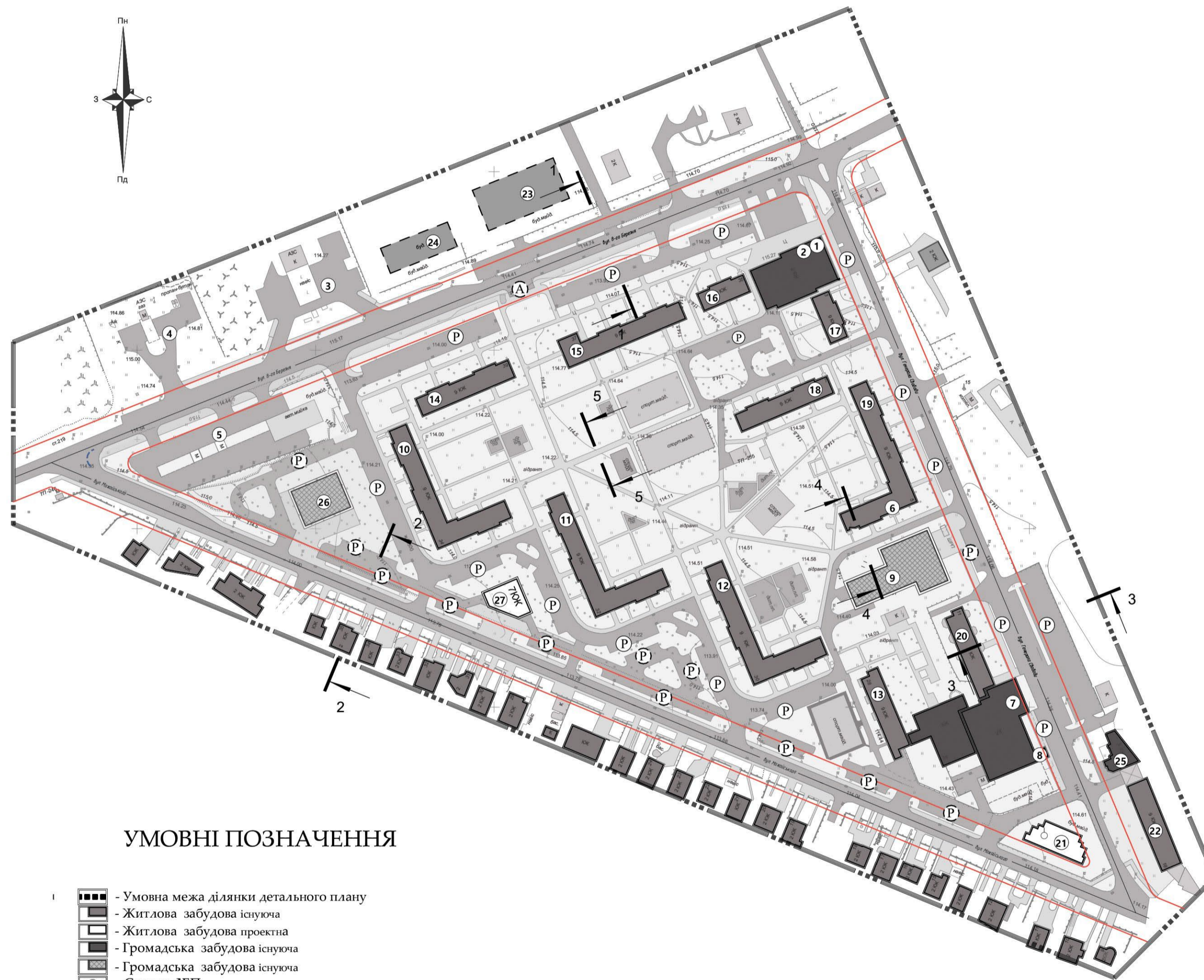
Інв. номер

ДЕТАЛЬНИЙ ПЛАН ТЕРИТОРІЇ ПЛАН ЧЕРВОНИХ ЛІНІЙ

- ТЕХНІКО-ЕКОНОМІЧНІ ПОКАЗНИКИ**
 1. ПЛОЩА ДЕТАЛЬНОГО ПЛАНУ - 10,61 ГА.
 2. ПЛОЩА ЗАБУДОВИ - 15,75 ГА.
 3. ПЛОЩА ОЗЕЛЕНЕННЯ - 51,64 ГА.
 4. ПЛОЩА ТРОТУАРІВ - 14,64 ГА.
 5. ПЛОЩА ВУЛИЧНО ДОРОЖНЬОЇ МЕРЕЖІ - 25,86 ГА.

ЕКСПЛІКАЦІЯ БУДІВЕЛЬ І СПОРУД

№	Найменування	Пов-сть	Площа забудови, м.кв.	Примітки
1	Ресторан "Белфаст"	2		
2	Їдальня "Ужанська долина"	2		
3	АЗС "WOG"	1		
4	АЗС "ANP"	1		
5	Автомийка "Lux Wash"	1		
6	Відділення "Укрпошта"	-		
7	Магазин "Сільпо"	2		
8	Магазин "Велофан"	-		
9	Спорт комплекс проектний	1		
10	Багатоквартирний житловий будинок	9		
11	Багатоквартирний житловий будинок	9		
12	Багатоквартирний житловий будинок	9		
13	Багатоквартирний житловий будинок	9		
14	Багатоквартирний житловий будинок	9		
15	Багатоквартирний житловий будинок	9		
16	Багатоквартирний житловий будинок	9		
17	Багатоквартирний житловий будинок	9		
18	Багатоквартирний житловий будинок	9		
19	Багатоквартирний житловий будинок	9		
20	Багатоквартирний житловий будинок	9		
21	Нове будівництво	-		
22	Багатоквартирний житловий будинок	9		
23	Нове будівництво	-		
24	Нове будівництво	-		
25	Експрес кафе	2		
26	Центр дозвілля юнатства проектний	2		
27	Багатоквартирний житловий будинок проектний	7		



УМОВНІ ПОЗНАЧЕННЯ

- Умовна межа ділянки детального плану
- Житлова забудова існуюча
- Житлова забудова проектна
- Громадська забудова існуюча
- Громадська забудова існуюча
- Стовпи ЛЕП
- Пішохідна зона
- Проїзна частина
- Озеленені території
- Спортивний майданчик існуючий
- Дитяча площадка існуюча
- Автобусна зупинка існуюча
- Автобусна зупинка проектна
- Місце зберігання автотранспорту існуюче
- Місце зберігання автотранспорту проектне
- Червоні лінії

		000-ДПТ/01.04.2020	
		"Детальний план території, обмеженої вулицями Можайського, Генерала Свободи, 8-го березня"	
Змін.	Кільк.	Дата	
Директор			
Архітектор			
ГАП			
ДЕТАЛЬНИЙ ПЛАН ТЕРИТОРІЇ		Стадія	Лист
ПЛАН ЧЕРВОНИХ ЛІНІЙ. М1:2000		ДПТ	5
		Листов	9
		Товариство з обмеженою відповідальністю Проектно-будівельна компанія "Закарпатреконструкція" Ліцензія АГ №577508	

Змін. Інв. Номеру

Підписі, дата

Інв. номер

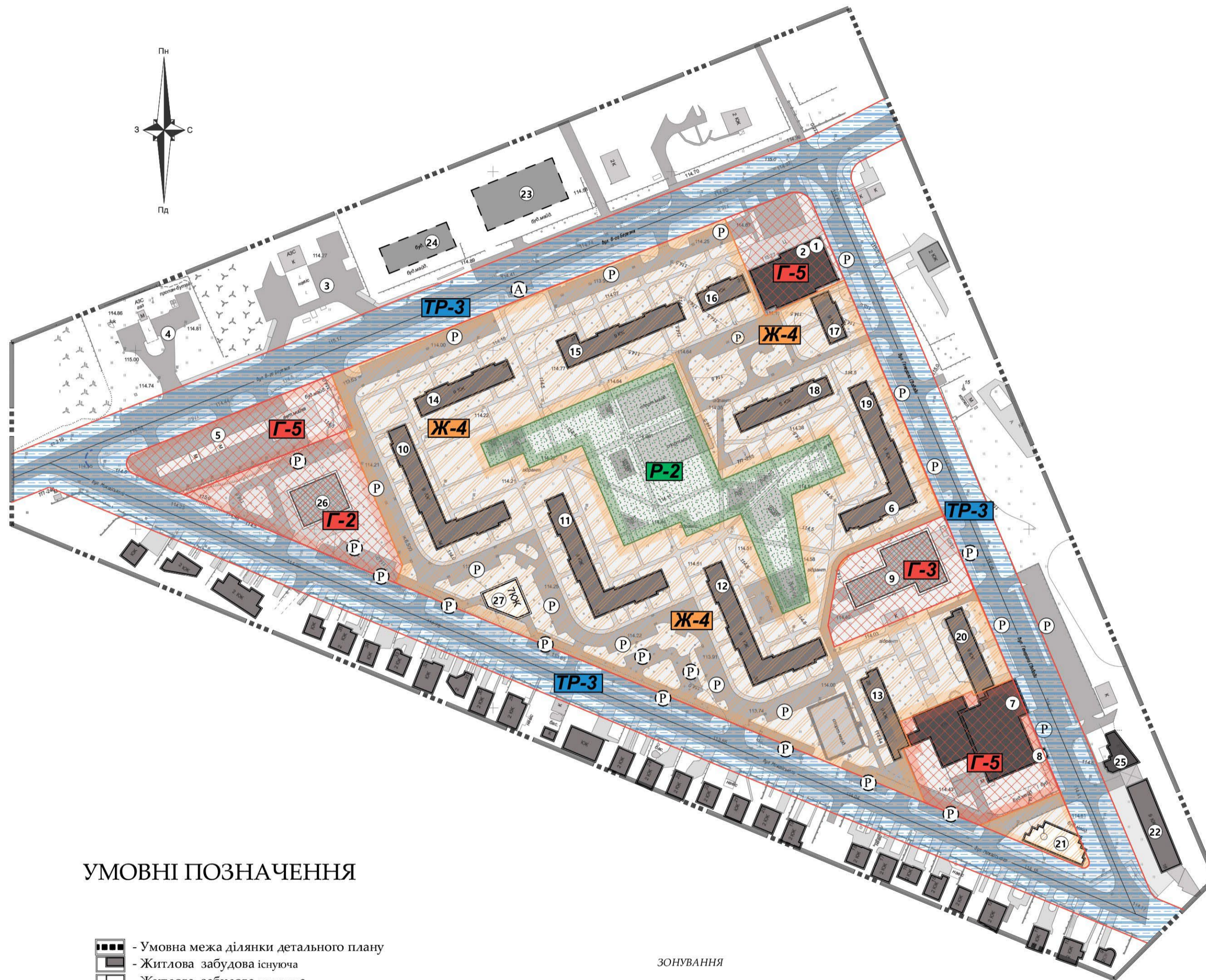
ДЕТАЛЬНИЙ ПЛАН ТЕРИТОРІЇ

СХЕМА ФУНКЦІОНАЛЬНОГО ЗОНУВАННЯ

- ТЕХНІКО-ЕКОНОМІЧНІ ПОКАЗНИКИ**
1. ПЛОЩА ДЕТАЛЬНОГО ПЛАНУ - 10,61 ГА.
 2. ПЛОЩА ЗАБУДОВИ - 15,75 ГА.
 3. ПЛОЩА ОЗЕЛЕНЕННЯ - 51,64 ГА.
 4. ПЛОЩА ТРОТУАРІВ - 14,64 ГА.
 5. ПЛОЩА ВУЛИЧНО ДОРОЖНЬОЇ МЕРЕЖІ - 25,86 ГА.

ЕКСПЛІКАЦІЯ БУДІВЕЛЬ І СПОРУД

№	Найменування	Пов-сть	Площа забудови, м.кв.	Примітки
1	Ресторан "Белфаст"	2		
2	Їдальня "Ужанська долина"	2		
3	АЗС "WOG"	1		
4	АЗС "ANP"	1		
5	Автомийка "Lux Wash"	1		
6	Відділення "Укрпошта"	-		
7	Магазин "Сільпо"	2		
8	Магазин "Велофан"	-		
9	Спорт комплекс проектний	1		
10	Багатоквартирний житловий будинок	9		
11	Багатоквартирний житловий будинок	9		
12	Багатоквартирний житловий будинок	9		
13	Багатоквартирний житловий будинок	9		
14	Багатоквартирний житловий будинок	9		
15	Багатоквартирний житловий будинок	9		
16	Багатоквартирний житловий будинок	9		
17	Багатоквартирний житловий будинок	9		
18	Багатоквартирний житловий будинок	9		
19	Багатоквартирний житловий будинок	9		
20	Багатоквартирний житловий будинок	9		
21	Нове будівництво	-		
22	Багатоквартирний житловий будинок	9		
23	Нове будівництво	-		
24	Нове будівництво	-		
25	Експрес кафе	2		
26	Центр дозвілля юнатства проектний	2		
27	Багатоквартирний житловий будинок проектний	7		



УМОВНІ ПОЗНАЧЕННЯ

- Умовна межа ділянки детального плану
- Житлова забудова існуюча
- Житлова забудова проектна
- Громадська забудова існуюча
- Громадська забудова проектна
- Стови ЛЕП
- Пішохідна зона
- Пройзна частина
- Озеленені території
- Спортивний майданчик існуючий
- Дитяча площадка існуюча
- Автобусна зупинка існуюча
- Автобусна зупинка проектна
- Місце зберігання автотранспорту існуюче
- Місце зберігання автотранспорту проектне

ЗОНУВАННЯ

- Зона змішаної багатоповерхової забудови та громадської забудови
- Навчальна зона
- Культурна та спортивна зона
- Торгівельна зона
- Зона транспортної інфраструктури. Вулиці, майдани. (в межах червоних ліній)
- Рекреаційна зона активного відпочинку

Зміт. Інв. Номеру

Підписі, дата

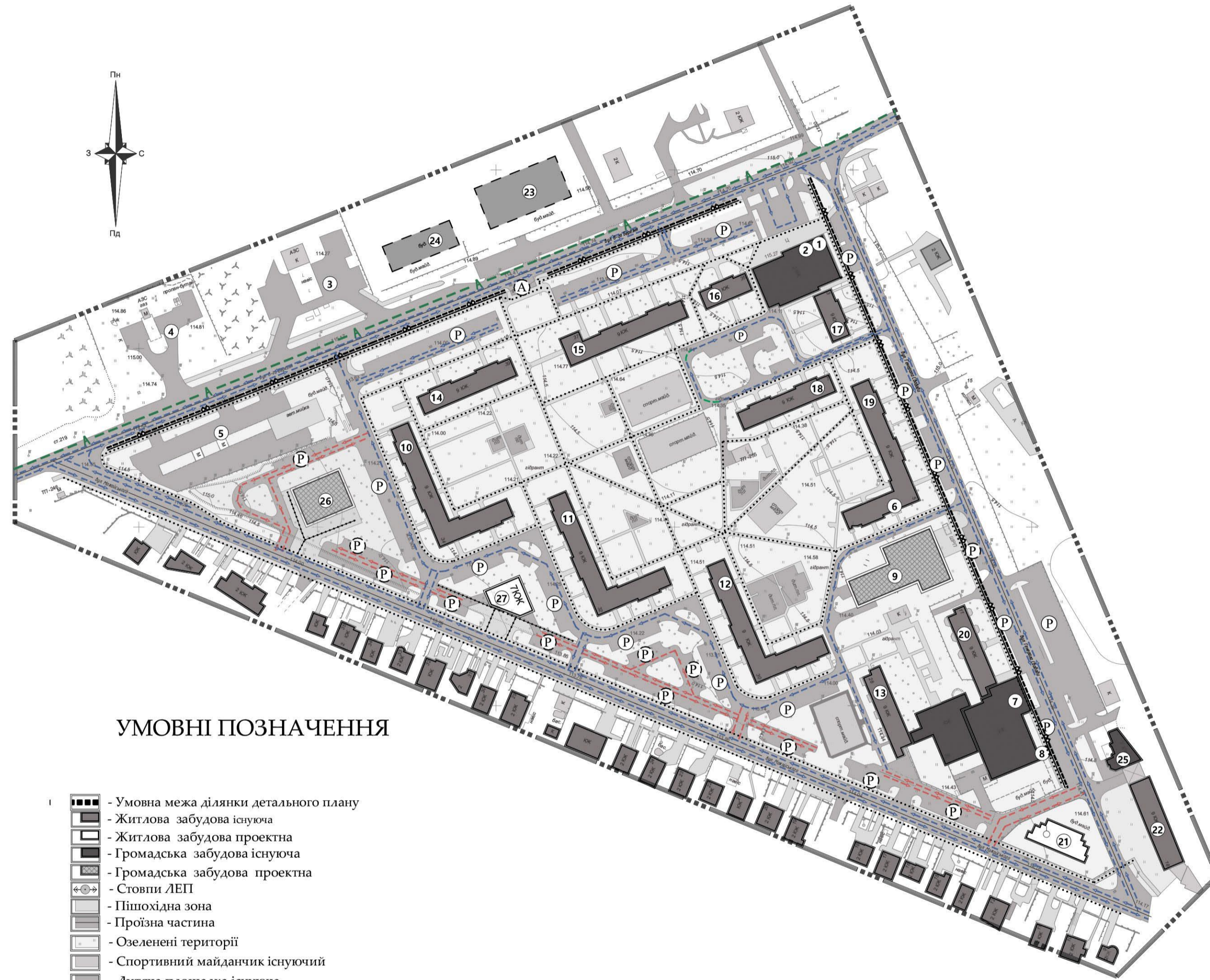
Інв. номер

				000-ДПТ/01.04.2020		
				"Детальний план території, обмеженої вулицями Можайського, Генерала Свободи, 8-го березня"		
Змін.	Кільк.	Арк.	№			
Директор	Несуч.	Арх.	№			
Архітектор	Довб.	Арх.	№			
ГАП	Довб.	Арх.	№			
				ДЕТАЛЬНИЙ ПЛАН ТЕРИТОРІЇ		
				СХЕМА ФУНКЦІОНАЛЬНОГО ЗОНУВАННЯ ТЕРИТОРІЇ. М1:2000		
				Стадія	Лист	Листов
				ДПТ	6	9
				Товариство з обмеженою відповідальністю "Закарпатреконструкція" Ліцензія АГ №57508		

ДЕТАЛЬНИЙ ПЛАН ТЕРИТОРІЇ

СХЕМА ОРГАНІЗАЦІЇ РУХУ ТРАНСПОРТУ І ПІШОХОДІВ

- ТЕХНІКО-ЕКОНОМІЧНІ ПОКАЗНИКИ**
1. ПЛОЩА ДЕТАЛЬНОГО ПЛАНУ - 10,61 ГА.
 2. ПЛОЩА ЗАБУДОВИ - 15,75 ГА.
 3. ПЛОЩА ОЗЕЛЕНЕННЯ - 51,64 ГА.
 4. ПЛОЩА ТРОТУАРІВ - 14,64 ГА.
 5. ПЛОЩА ВУЛИЧНО ДОРОЖНЬОЇ МЕРЕЖІ - 25,86 ГА.



ЕКСПЛІКАЦІЯ БУДІВЕЛЬ І СПОРУД

№	Найменування	Пов-сть	Площа забудови, м.кв.	Примітки
1	Ресторан "Белфаст"	2		
2	Їдальня "Ужанська долина"	2		
3	АЗС "WOG"	1		
4	АЗС "ANP"	1		
5	Автомийка "Lux Wash"	1		
6	Відділення "Укрпошта"	-		
7	Магазин "Сільпо"	2		
8	Магазин "Велофан"	-		
9	Спорт комплекс проектний	1		
10	Багатоквартирний житловий будинок	9		
11	Багатоквартирний житловий будинок	9		
12	Багатоквартирний житловий будинок	9		
13	Багатоквартирний житловий будинок	9		
14	Багатоквартирний житловий будинок	9		
15	Багатоквартирний житловий будинок	9		
16	Багатоквартирний житловий будинок	9		
17	Багатоквартирний житловий будинок	9		
18	Багатоквартирний житловий будинок	9		
19	Багатоквартирний житловий будинок	9		
20	Багатоквартирний житловий будинок	9		
21	Нове будівництво	-		
22	Багатоквартирний житловий будинок	9		
23	Нове будівництво	-		
24	Нове будівництво	-		
25	Експрес кафе	2		
26	Центр дозвілля юнатства проектний	2		
27	Багатоквартирний житловий будинок проектний	7		

УМОВНІ ПОЗНАЧЕННЯ

- Умовна межа ділянки детального плану
- Житлова забудова існуюча
- Житлова забудова проектна
- Громадська забудова існуюча
- Громадська забудова проектна
- Стовпи ЛЕП
- Пішохідна зона
- Проїзна частина
- Озеленені території
- Спортивний майданчик існуючий
- Дитяча площадка існуюча
- Автобусна зупинка існуюча
- Автобусна зупинка проектна
- Місце зберігання автотранспорту існуюче
- Місце зберігання автотранспорту проектне
- Автобусний маршрут існуючий
- Маршрут автотранспорту існуючий
- Маршрут автотранспорту проектний
- Основний шлях руху пішоходів існуючий
- Основний шлях руху пішоходів проектний
- Велодоріжка проектна

000-ДПТ/01.04.2020

"Детальний план території, обмеженої вулицями Можайського, Генерала Свободи, 8-го березня"

Змін	Кільк.	Арк.	Усього	000-ДПТ/01.04.2020
Директор	Несу	Архітектор	Архітектор	ДЕТАЛЬНИЙ ПЛАН ТЕРИТОРІЇ
Архітектор	Доб	ГАП	Доб	СХЕМА ОРГАНІЗАЦІЇ РУХУ ТРАНСПОРТУ І ПІШОХОДІВ. МІ:2000.
ГАП	Доб	Доб	Доб	Товариство з обмеженою відповідальністю "Закарпатреконструкція" Ліцензія АГ №577508
ГАП	Доб	Доб	Доб	Товариство з обмеженою відповідальністю "Закарпатреконструкція" Ліцензія АГ №577508



Стадія	Лист	Листов
ДПТ	7	9

Зміт. Іна. Юверу
Підписі, дата
Лист. номер

ДЕТАЛЬНИЙ ПЛАН ТЕРИТОРІЇ СХЕМА ІНЖЕНЕРНИХ МЕРЕЖ, СПОРУД І ВИКОРИСТАННЯ ПІДЗЕМНОГО ПРОСТОРУ. СХЕМА ІНЖЕНЕРНОЇ ПІДГОТОВКИ ТА ВЕРТИКАЛЬНОГО ПЛАНУВАННЯ ТЕРИТОРІЇ

- ТЕХНІКО-ЕКОНОМІЧНІ ПОКАЗНИКИ**
1. ПЛОЩА ДЕТАЛЬНОГО ПЛАНУ - 10,61 ГА.
 2. ПЛОЩА ЗАБУДОВИ - 15,75 ГА.
 3. ПЛОЩА ОЗЕЛЕНЕННЯ - 51,64 ГА.
 4. ПЛОЩА ТРОТУАРІВ - 14,64 ГА.
 5. ПЛОЩА ВУЛИЧНО ДОРОЖНЬОЇ МЕРЕЖІ - 25,86 ГА.

ЕКСПЛІКАЦІЯ БУДІВЕЛЬ І СПОРУД

№	Найменування	Пов-сть	Площа забудови, м.кв.	Примітки
1	Ресторан "Белфаст"	2		
2	Їдальня "Ужанська долина"	2		
3	АЗС "WOG"	1		
4	АЗС "ANP"	1		
5	Автомийка "Lux Wash"	1		
6	Відділення "Укрпошта"	-		
7	Магазин "Сільпо"	2		
8	Магазин "Велофан"	-		
9	Спорт комплекс проектний	1		
10	Багатоквартирний житловий будинок	9		
11	Багатоквартирний житловий будинок	9		
12	Багатоквартирний житловий будинок	9		
13	Багатоквартирний житловий будинок	9		
14	Багатоквартирний житловий будинок	9		
15	Багатоквартирний житловий будинок	9		
16	Багатоквартирний житловий будинок	9		
17	Багатоквартирний житловий будинок	9		
18	Багатоквартирний житловий будинок	9		
19	Багатоквартирний житловий будинок	9		
20	Багатоквартирний житловий будинок	9		
21	Нове будівництво	-		
22	Багатоквартирний житловий будинок	9		
23	Нове будівництво	-		
24	Нове будівництво	-		
25	Експрес кафе	2		
26	Центр дозвілля юнатства проектний	2		
27	Багатоквартирний житловий будинок проектний	7		

УМОВНІ ПОЗНАЧЕННЯ

- Умовна межа ділянки детального плану
- Житлова та громадська забудова
- Житлова та громадська забудова
- Стовпи ЛЕП
- Пішохідна зона
- Проїзна частина
- Озеленені території
- Автобусна зупинка проектна
- Місце зберігання автотранспорту існуюче
- Місце зберігання автотранспорту проектне
- Комплектна трансформаторна підстанція (КТП) існуюча
- Повітряна лінія електропередачі 35кВ існуюча (охоронна зона 15м)
- Повітряна лінія електропередачі 0,4кВ існуюча (охоронна зона 2м)
- Кабельна лінія електропередачі 10кВ існуюча (охоронна зона 1м)
- Кабельна лінія електропередачі 10кВ проектна (охоронна зона 1м)
- Газопровід низького тиску існуючий (охоронна зона 2м)
- Газопровід низького тиску проектний (охоронна зона 2м)
- Газопровід середнього тиску існуючий (охоронна зона 4м)
- Самопливна каналізаційна мережа комунальної каналізації існуюча (охоронна зона 3м)
- Самопливна каналізаційна мережа комунальної каналізації проектна (охоронна зона 3м)
- Мережа господарського-питного водопроводу існуюча (охоронна зона 5м)
- Мережа господарського-питного водопроводу проектна (охоронна зона 5м)
- Самопливна каналізаційна мережа відведення поверхневих стічних вод існуюча (охоронна зона 3м)
- Самопливна каналізаційна мережа відведення поверхневих стічних вод проектна (охоронна зона 3м)

				000-ДПТ/01.04.2020	
				"Детальний план території, обмеженої вулицями Можайського, Генерала Свободи, 8-го березня"	
Змін.	Кільк.	Арк.	Дата	Стадія	Лист
Директор	Немає	Немає	Немає	ДПТ	8
Архітектор	Немає	Немає	Немає	Листов	9
ГАП	Немає	Немає	Немає		
ДЕТАЛЬНИЙ ПЛАН ТЕРИТОРІЇ					
СХЕМА ІНЖЕНЕРНИХ МЕРЕЖ, СПОРУД І ВИКОРИСТАННЯ ПІДЗЕМНОГО ПРОСТОРУ. СХЕМА ІНЖЕНЕРНОЇ ПІДГОТОВКИ ТА ВЕРТИКАЛЬНОГО ПЛАНУВАННЯ ТЕРИТОРІЇ. МІ:2000.				Товариство з обмеженою відповідальністю Проектно-будівельна компанія "Закарпатреконструкція" Ліцензія АГ №57508	

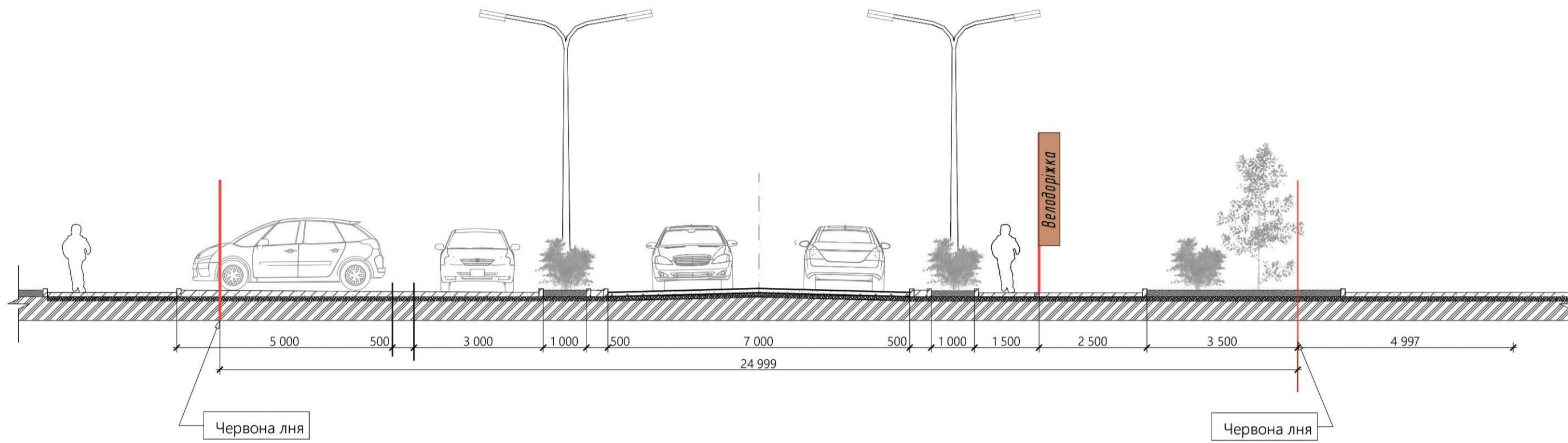
Зміст, Ім. Номеру

Підписі, дата

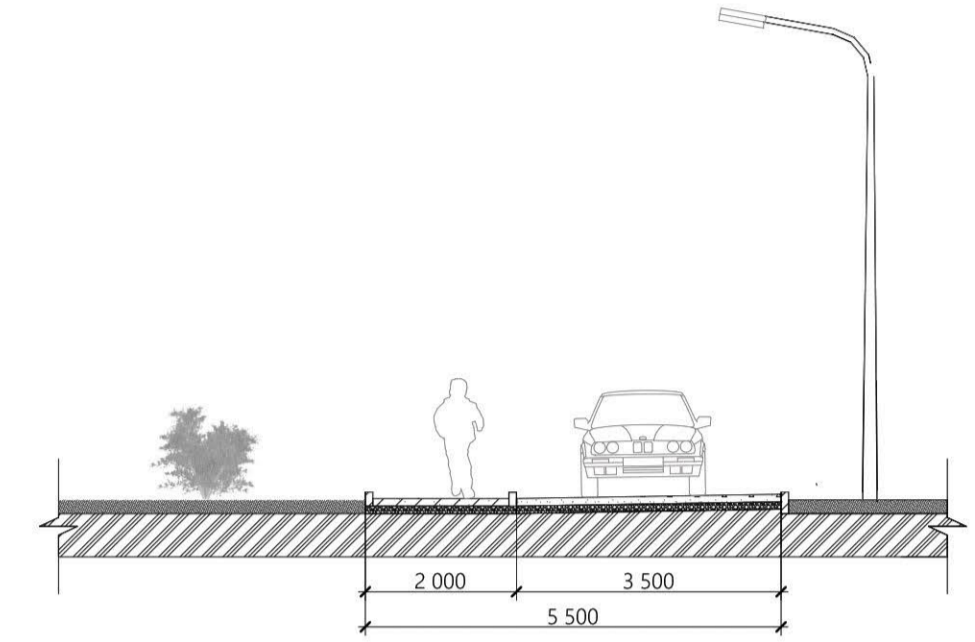
Ім. номер

ДЕТАЛЬНИЙ ПЛАН ТЕРИТОРІЇ КРЕСЛЕННЯ ПОПЕРЕЧНИХ ПРОФІЛІВ ВУЛИЦЬ

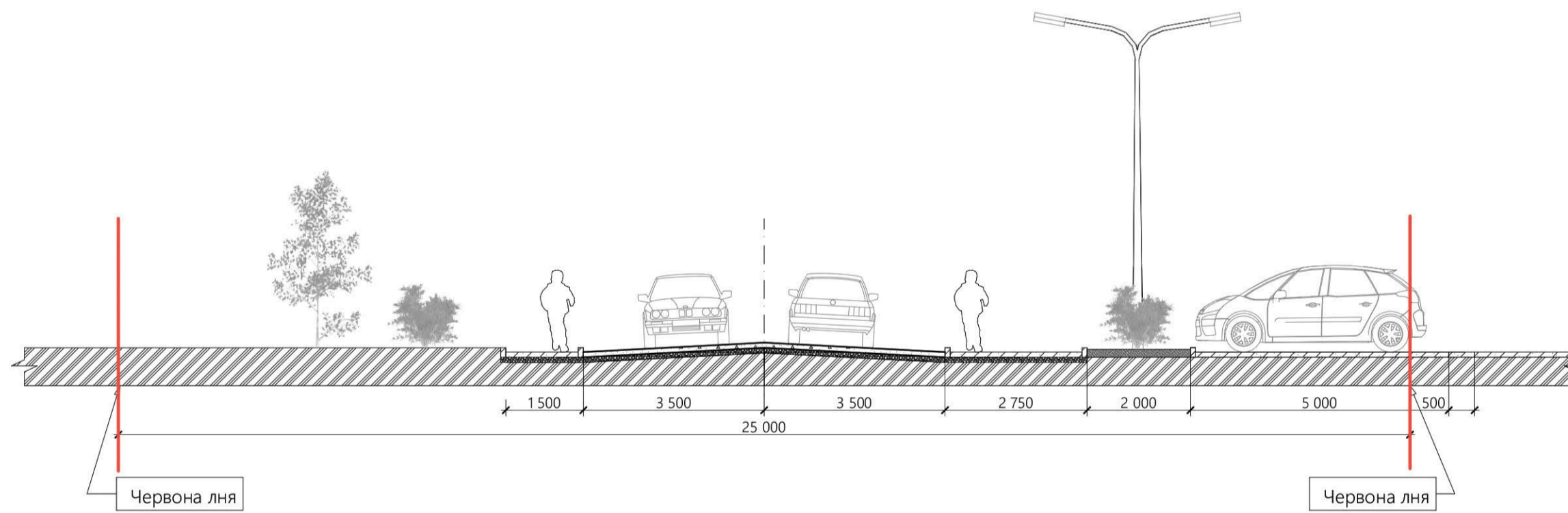
Розріз 1 - 1 М 1 : 100



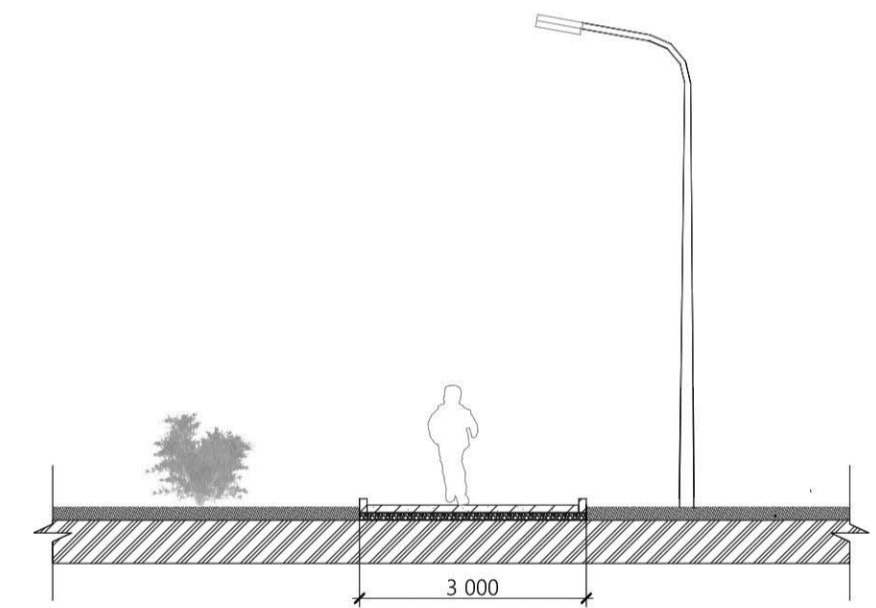
Розріз 4 - 4 М 1 : 100



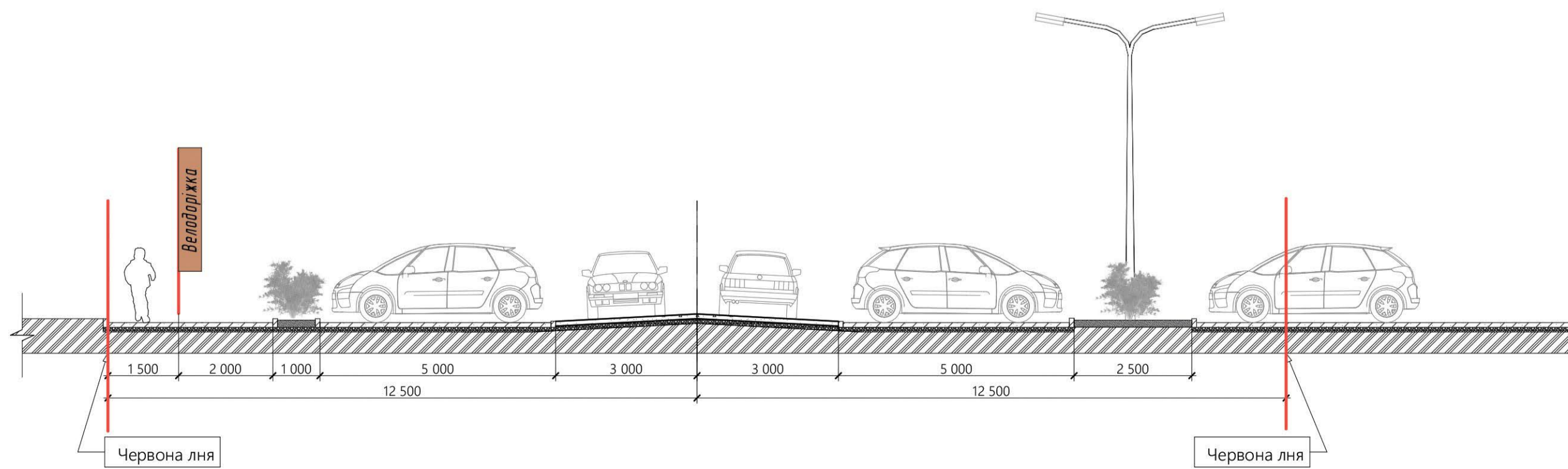
Розріз 2 - 2 М 1 : 100



Розріз 5 - 5 М 1 : 100



Розріз 3 - 3 М 1 : 100



				000-ДПТ/01.04.2020		
				"Детальний план території, обмеженої вулицями Можайського, Генерала Свободи, 8-го Березня"		
Змін	Клкс	Арк.	№Док.	ДЕТАЛЬНИЙ ПЛАН ТЕРИТОРІЇ		
Директор	Несух М.М.					
Архітектор				ДПТ	9	9
ГАП	Довбака О.О.			КРЕСЛЕННЯ ПОПЕРЕЧНИХ ПРОФІЛІВ ВУЛИЦЬ М1:100		

Зміст, Ім'я, П'юверу
 Підписі, дата
 Ім'я, номер