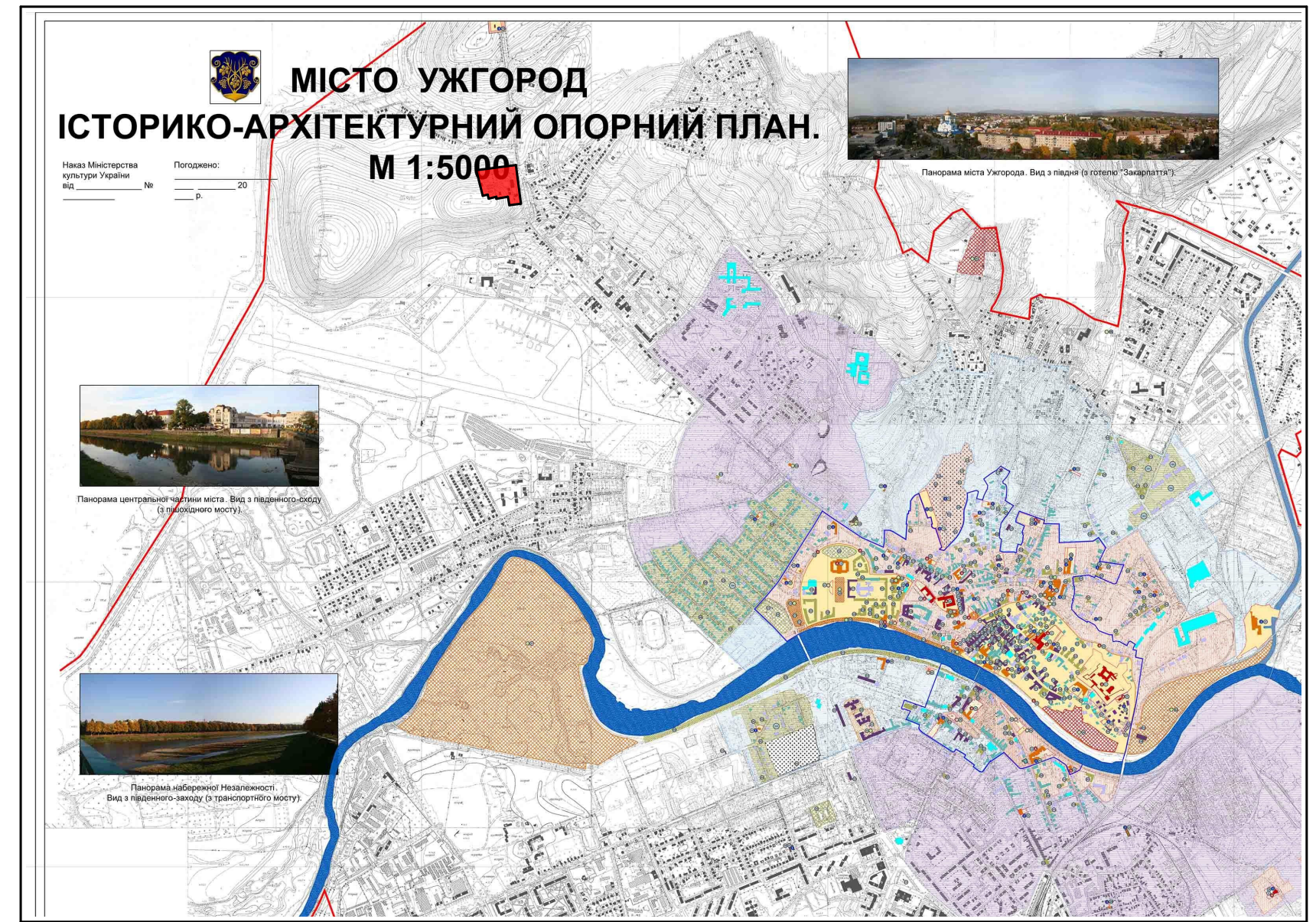
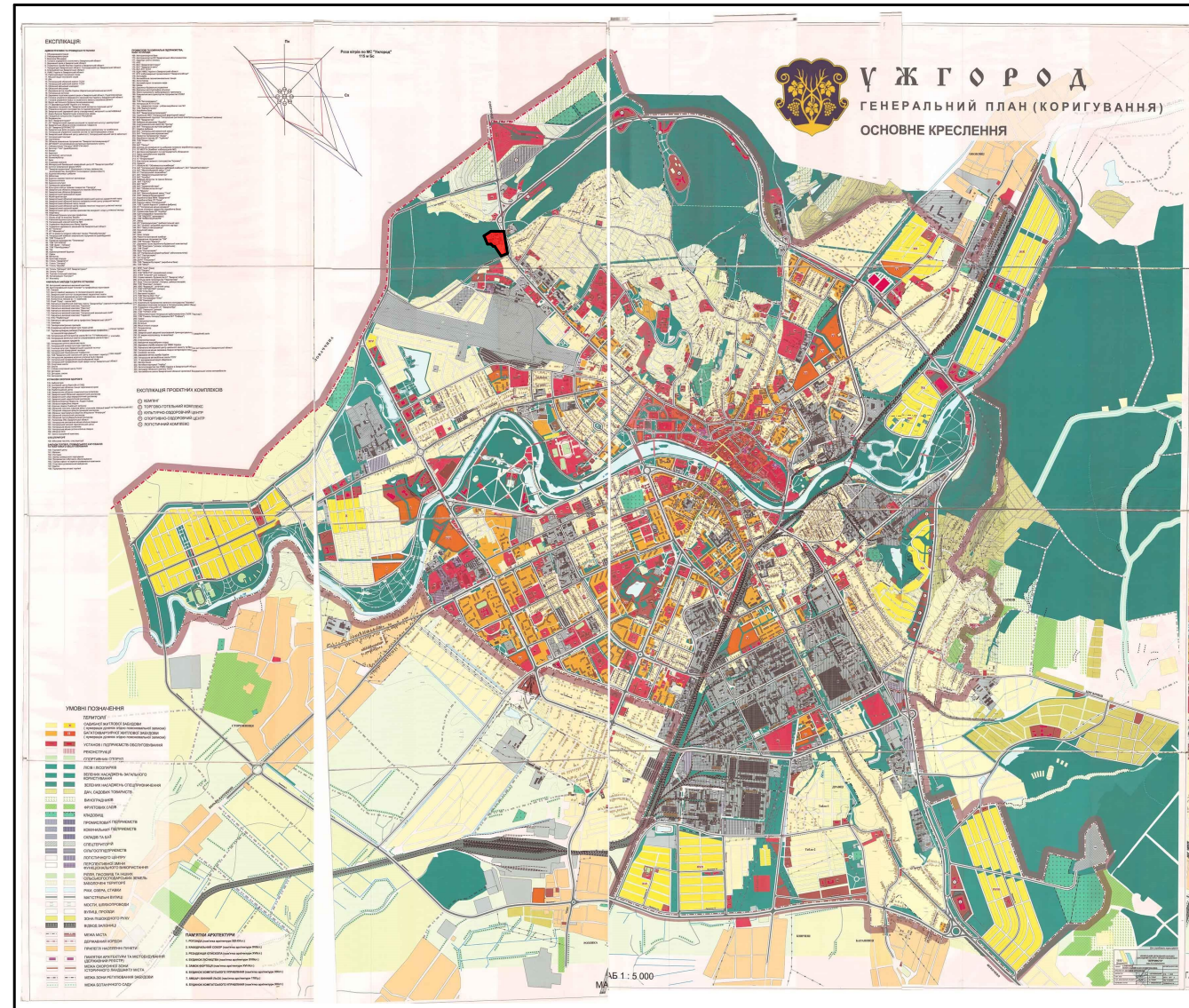
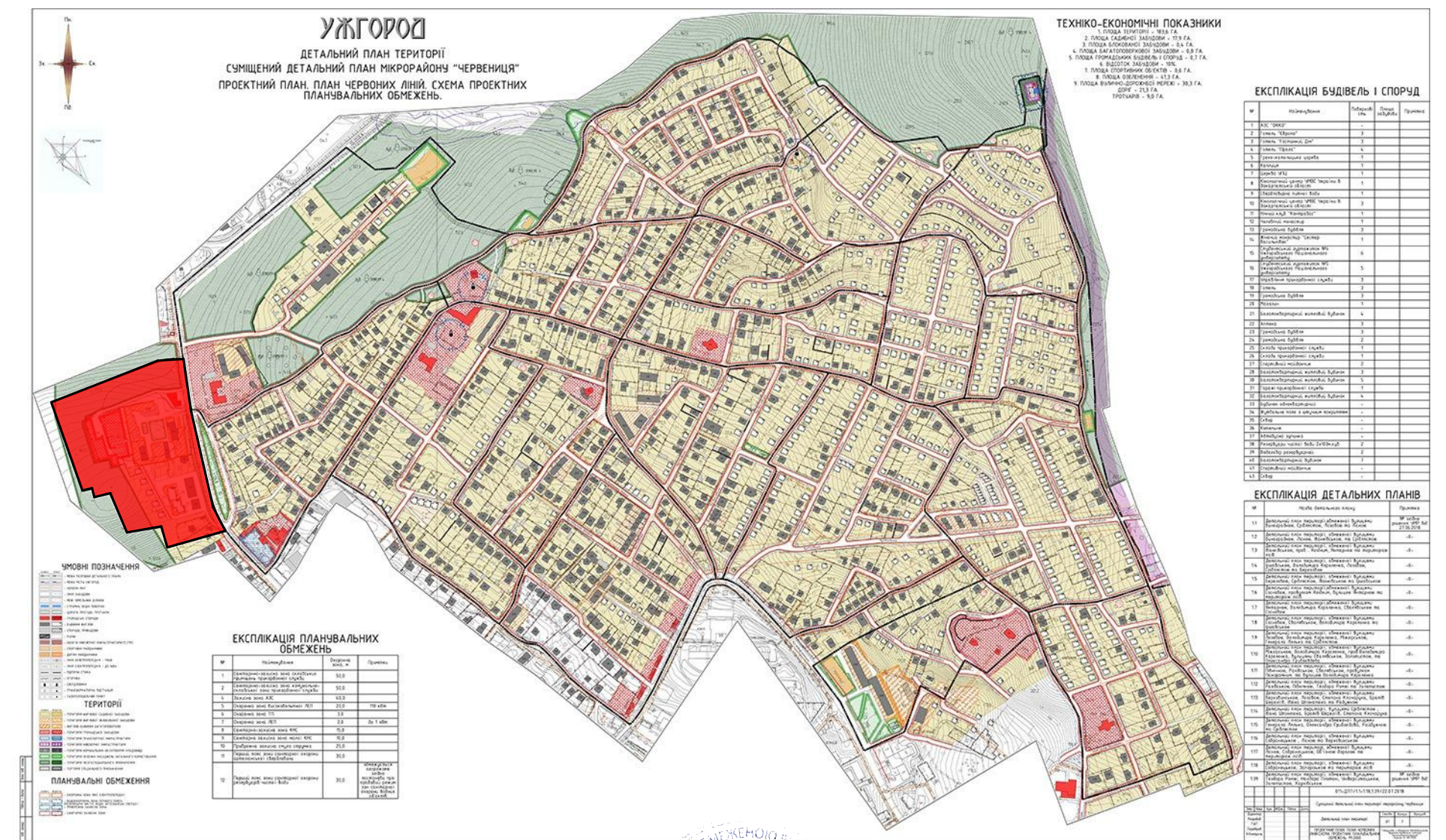
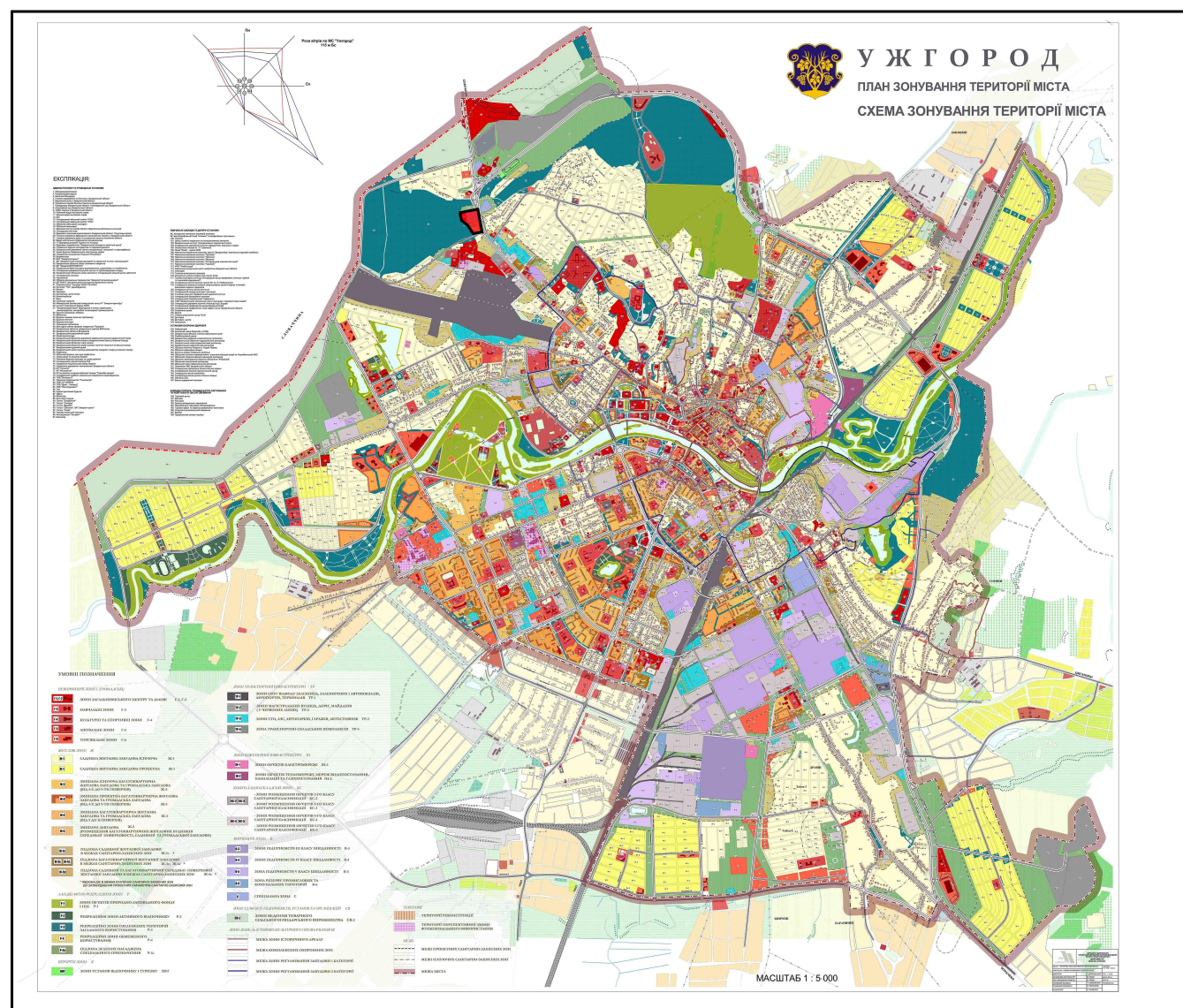


СХЕМА РОЗТАШУВАННЯ ТЕРИТОРІЇ В ПЛАНУВАЛЬНІЙ СТРУКТУРІ НАСЕЛЕНОГО ПУНКТУ



ЗВЕДЕНИЙ ДЕТАЛЬНИЙ ПЛАН МІКРОРАЙОНУ "ЧЕРВЕНИЦЯ". ОСНОВНЕ КРЕСЛЕННЯ. РОЗТАШУВАННЯ ДЕТАЛЬНОГО ПЛАНУ В ЗАГАЛЬНІЙ СТРУКТУРІ.



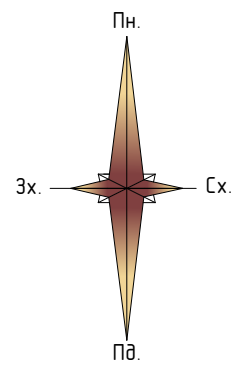
ПРИМІТКА:

1. ДЛЯ ПОВНОЦІННОГО СПРИЙНЯТТЯ ВСЬОЇ СОЦІАЛЬНО-ПОБУТОВОЇ ІНФРАСТРУКТУРИ МІКРОРАЙОНУ "ЧЕРВЕНИЦЯ" ВСІ ЕКСПЛІКАЦІЇ НАВЕДЕНІ У ЗВЕДЕНОМУ ДЕТАЛЬНОМУ ПЛАНІ МІКРОРАЙОНУ ЧЕРВЕНИЦЯ, ЯКИЙ ДОДАЄТЬСЯ ДОДАТКОМ ДО ДЕТАЛЬНОГО ПЛАНУ.
2. ЕКСПЛІКАЦІЯ ПЛАНУВАЛЬНИХ ОБМЕЖЕНЬ НАВЕДЕНА У ЗВЕДЕНОМУ ДЕТАЛЬНОМУ ПЛАНІ МІКРОРАЙОНУ ЧЕРВЕНИЦЯ, ЯКИЙ ДОДАЄТЬСЯ ДОДАТКОМ ДО ДЕТАЛЬНОГО ПЛАНУ.
3. ОРІЄНТОВНІ ТЕХНІКО-ЕКОНОМІЧНІ ПОКАЗНИКИ НАВЕДЕНІ В ОСТАНЬОМУ РОЗДІЛІ ПОЯСНУВАЛЬНОЇ ЗАПИСКИ.

		011-ДПТ/118/24.08.2018	
		Детальний план території, обмеженої вулицями Собранецькою, Запорізькою та територією лісів	
Змін	Кварт	Арк	Лист
Директор	Несуч	Архітектор	Арх
ГП	ГП	ГП	ГП
Архітектор	Прихв	Прихв	Прихв
Виконав	Прихв	Прихв	Прихв
		Детальний план території	
		Схема розташування території у планувальній структурі населеного пункту, М 1:1000	
		Таблиця з обмеженою відповідальністю "Закарпатреконструкція" Ліцензія АГ 1577508	

Змін №01
Після дати
№01

ПЛАН ІСНУЮЧОГО ВИКОРИСТАННЯ ТЕРИТОРІЇ. ОПОРНИЙ ПЛАН. СХЕМА ПЛАНУВАЛЬНИХ ОБМЕЖЕНЬ.



УМОВНІ ПОЗНАЧЕННЯ

- МЕЖА РОЗРОБКИ ДЕТАЛЬНОГО ПЛАНУ
- МЕЖА МІСТА УЖГОРОД
- СТРУМКИ, ВОДНІ ПОВЕРХНІ
- ДОРОГИ, ПРОЇЗДИ, ТРОТУАРИ
- ГРОМАДСЬКІ СПОРУДИ
- БУДИНКИ ЖИТЛОВІ
- СПОРУДИ, ПРИБУДОВИ
- РУІНА
- ОБЄКТИ ІНЖЕНЕРНОЇ ІНФРАСТРУКТУРИ(ТП,ГРП)
- СПОРТИВНІ МАЙДАНЧИКИ
- ДИТЯЧІ МАЙДАНЧИКИ
- ЛІНІЯ ЕЛЕКТРОПЕРЕДАЧІ - 110кВ
- ЛІНІЯ ЕЛЕКТРОПЕРЕДАЧІ - ДО 1кВм
- ПІДПІРНА СТІНКА
- ОГОРОЖА
- СВЕРДЛОВИНА
- ТРАНСФОРМАТОРНА ПІДСТАНЦІЯ
- ГАЗОРОЗПОДІЛЬЧИЙ ПУНКТ
- ДЕРЕВА
- АСФАЛЬТОВІ ДОРОГИ
- БЕТОННІ ДОРОГИ
- ГРУНТОВІ ДОРОГИ
- ДОРОГИ ПІДСИПАНІ ЩЕБНЕМ
- КАНАЛІЗАЦІЙНА НАСОСНА СТАНЦІЯ

ПЛАНУВАЛЬНІ ОБМЕЖЕННЯ

- ОХОРОННА ЗОНА ЛІНІЇ ЕЛЕКТРОПЕРЕДАЧ
- ВОДОХОРОННА ЗОНА ПЕРШОГО ПОЯСУ(РЕЗЕРВУАРИ ЧИСТОЇ ВОДИ, АРТЕЗІАНСЬКІ СВЕРДЛІ)
- ПРИБРЕЖНА ЗАХИСНА ЗОНА
- САНІТАРНО ЗАХИСНА ЗОНА

- ПРИМІТКА:
1. ДЛЯ ПОВНОЦІННОГО СПРИЙНЯТТЯ ВСЬОЇ СОЦІАЛЬНО-ПОБУТОВОЇ ІНФРАСТРУКТУРИ МІКРОРАЙОНУ "ЧЕРВЕНИЦЯ" ВСІ ЕКСПЛІКАЦІЇ НАВЕДЕНІ У ЗВЕДЕНОМУ ДЕТАЛЬНОМУ ПЛАНІ МІКРОРАЙОНУ ЧЕРВЕНИЦЯ, ЯКИЙ ДОДАЄТЬСЯ ДОДАТКОМ ДО ДЕТАЛЬНОГО ПЛАНУ.
 2. ЕКСПЛІКАЦІЯ ПЛАНУВАЛЬНИХ ОБМЕЖЕНЬ НАВЕДЕНА У ЗВЕДЕНОМУ ДЕТАЛЬНОМУ ПЛАНІ МІКРОРАЙОНУ ЧЕРВЕНИЦЯ, ЯКИЙ ДОДАЄТЬСЯ ДОДАТКОМ ДО ДЕТАЛЬНОГО ПЛАНУ.
 3. ОРІЄНТОВНІ ТЕХНІКО-ЕКОНОМІЧНІ ПОКАЗНИКИ НАВЕДЕНІ В ОСТАННЬОМУ РОЗДІЛІ ПОЯСНУВАЛЬНОЇ ЗАПИСКИ.

ТЕХНІКО-ЕКОНОМІЧНІ ПОКАЗНИКИ

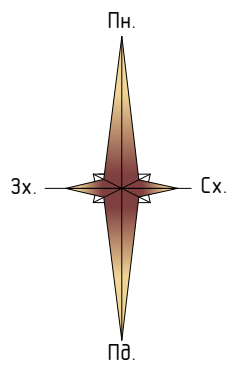
1. ПЛОЩА ТЕРИТОРІЇ - 7,7 ГА.
2. ПЛОЩА САДИБНОЇ ЗАБУДОВИ - 0,04 ГА.
3. ПЛОЩА БЛОКОВАНОЇ ЗАБУДОВИ - 0,0 ГА.
4. ПЛОЩА БАГАТОПОВЕРХОВОЇ ЗАБУДОВИ - 0,2 ГА.
5. ПЛОЩА ГРОМАДСЬКИХ БУДІВЕЛЬ І СПОРУД - 0,03 ГА.
6. ВІДСОТОК ЗАБУДОВИ - 4,8%.
7. ПЛОЩА СПОРТИВНИХ ОБ'ЄКТІВ - 0,0 ГА.
8. ПЛОЩА ВУЛИЧНО-ДОРОЖНЬОЇ МЕРЕЖІ - 0,62 ГА.

		011-ДПТ/118/24.08.2018	
		Детальний план території, обмеженої вулицями Собранецькою, Запорізькою та територією лісів	
Змін	Кварт	Арх	Арх
Директор	Несуч	Архітектор	Арх
ГП	ГП	Детальний план території	ДП
Архітектор	Прихв	Детальний план території	ДПТ 2
Виконав	Прихв	Детальний план території	Арх
		Таблиця з обмеженою відповідальністю "Закарпатреконструкція" Ліцензія АГ 1577508	

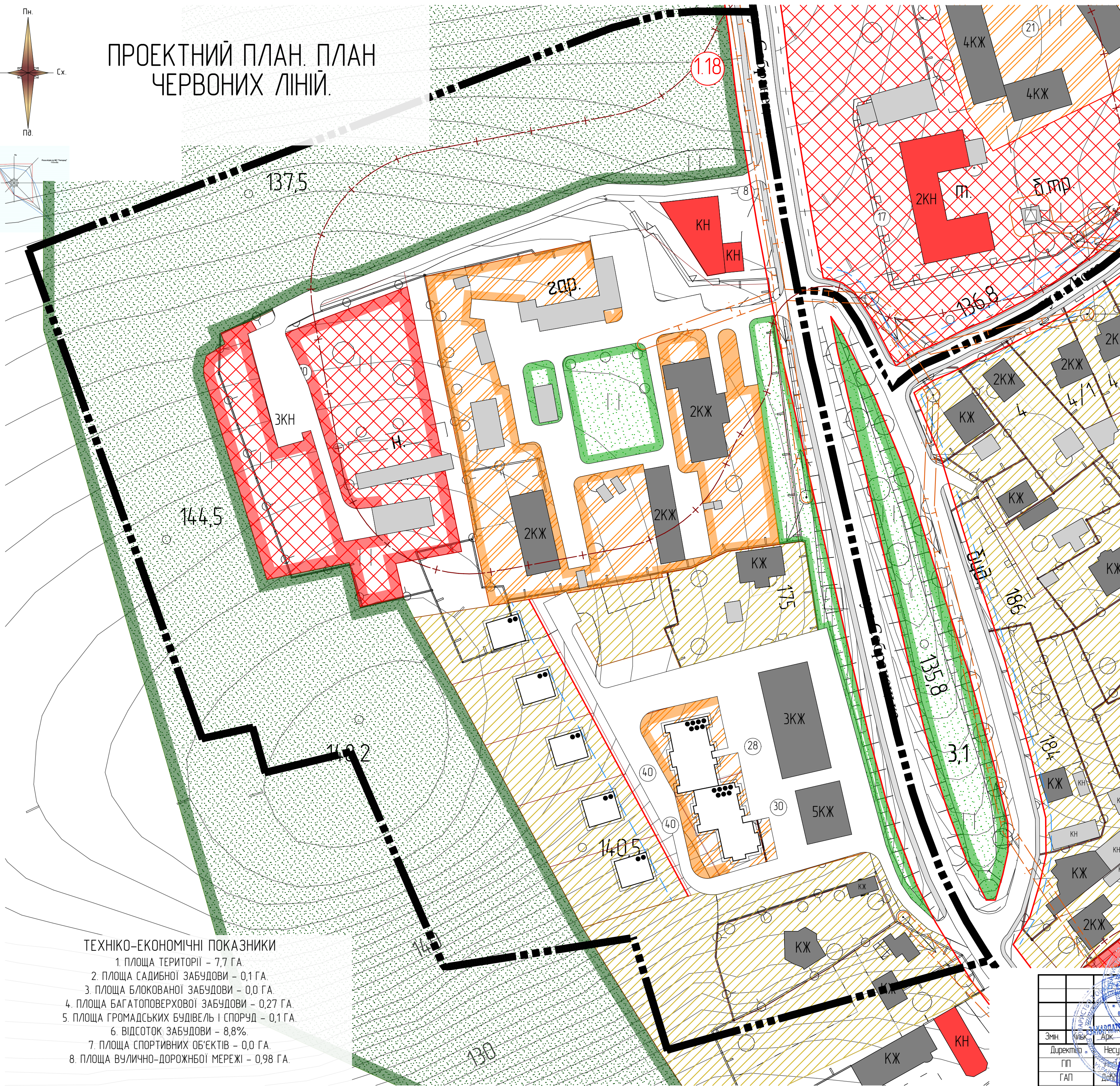
Змін №1

Після дата

№ номер



ПРОЕКТНИЙ ПЛАН. ПЛАН ЧЕРВОНИХ ЛІНІЙ.



УМОВНІ ПОЗНАЧЕННЯ

- | ІСНУЮЧА | ПРОЕКТ | ПОЗНАЧЕННЯ |
|-----------|-----------|---|
| — — — — — | — — — — — | МЕЖА РОЗРОБКИ ДЕТАЛЬНОГО ПЛАНУ |
| — — — — — | — — — — — | МЕЖА МІСТА УЖГОРОД |
| — — — — — | — — — — — | ЧЕРВОНІ ЛІНІЇ |
| — — — — — | — — — — — | ЛІНІЯ ЗАБУДОВИ |
| — — — — — | — — — — — | МЕЖІ ЗЕМЕЛЬНИХ ДІЛЯНОК |
| — — — — — | — — — — — | СТРУМКИ, ВОДНІ ПОВЕРХНІ |
| — — — — — | — — — — — | ДОРОГИ, ПРОІЗДИ, ТРОТУАРИ |
| — — — — — | — — — — — | ГРОМАДСЬКІ СПОРУДИ |
| — — — — — | — — — — — | БУДИНКИ ЖИТЛОВІ |
| — — — — — | — — — — — | СПОРУДИ, ПРИБУДОВИ |
| — — — — — | — — — — — | РУЧІЙИ |
| — — — — — | — — — — — | ОБЄКТИ ІНЖЕНЕРНОЇ ІНФРАСТРУКТУРИ(П,Г,П) |
| — — — — — | — — — — — | СПОРТИВНІ МАЙДАНЧИКИ |
| — — — — — | — — — — — | ДИТЯЧІ МАЙДАНЧИКИ |
| — — — — — | — — — — — | ЛІНІЯ ЕЛЕКТРОПЕРЕДАЧІ - 110кВ |
| — — — — — | — — — — — | ЛІНІЯ ЕЛЕКТРОПЕРЕДАЧІ - ДО 1кВм |
| — — — — — | — — — — — | ПІДПІРНА СТІНКА |
| — — — — — | — — — — — | ОГОРОЖА |
| — — — — — | — — — — — | СВЕРДЛОВИНА |
| — — — — — | — — — — — | ТРАНСФОРМАТОРНА ПІДСТАНЦІЯ |
| — — — — — | — — — — — | ГАЗОРозПОДІЛЬЧИЙ ПУНКТ |

ТЕРИТОРІЇ

- | ІСНУЮЧА | ПРОЕКТНА | ПОЗНАЧЕННЯ |
|-----------|-----------|---|
| — — — — — | — — — — — | ТЕРИТОРІЯ ЖИТЛОВОЇ САДИБНОЇ ЗАБУДОВИ |
| — — — — — | — — — — — | ТЕРИТОРІЯ ЖИТЛОВОЇ ЗБЛОКОВАНОЇ ЗАБУДОВИ |
| — — — — — | — — — — — | ЖИТЛОВІ БУДИНКИ БАГАТОПОВЕРХОВІ |
| — — — — — | — — — — — | ТЕРИТОРІЯ ГРОМАДСЬКОЇ ЗАБУДОВИ |
| — — — — — | — — — — — | ТЕРИТОРІЯ ТРАНСПОРТНОЇ ІНФРАСТРУКТУРИ |
| — — — — — | — — — — — | ТЕРИТОРІЯ ІНЖЕНЕРНОЇ ІНФРАСТРУКТУРИ |
| — — — — — | — — — — — | ТЕРИТОРІЯ КОМУНАЛЬНИХ ОБ'ЄКТІВ(КРМ КЛАДОВИЩ) |
| — — — — — | — — — — — | ТЕРИТОРІЯ ЗЕЛЕНИХ НАСАДЖЕНЬ ЗАГ.ЛЬНОГО КОРИСТУВАННЯ |
| — — — — — | — — — — — | ТЕРИТОРІЯ ЛІСОГОСПОДАРСЬКОГО ПРИЗНАЧЕННЯ |
| — — — — — | — — — — — | ТЕРИТОРІЯ СПЕЦІАЛЬНОГО ПРИЗНАЧЕННЯ |

ПРИМІТКА:

- ДЛЯ ПОВНОЦІННОГО СПРІЙНЯТТЯ ВСЬОЇ СОЦІАЛЬНО-ПОБУТОВОЇ ІНФРАСТРУКТУРИ МІКРОРАЙОНУ "ЧЕРВЕНИЦЯ" ВСІ ЕКСПЛІКАЦІЇ НАВЕДЕНІ У ЗВЕДЕНОМУ ДЕТАЛЬНОМУ ПЛАНІ МІКРОРАЙОНУ ЧЕРВЕНИЦЯ, ЯКИЙ ДОДАЄТЬСЯ ДОДАТКОМ ДО ДЕТАЛЬНОГО ПЛАНУ.
- ЕКСПЛІКАЦІЯ ПЛАНУВАЛЬНИХ ОБМЕЖЕНЬ НАВЕДЕНА У ВЕДЕНОМУ ДЕТАЛЬНОМУ ПЛАНІ МІКРОРАЙОНУ ЧЕРВЕНИЦЯ, ЯКИЙ ДОДАЄТЬСЯ ДОДАТКОМ ДО ДЕТАЛЬНОГО ПЛАНУ.
- ОРИЄНТОВНІ ТЕХНІКО-ЕКОНОМІЧНІ ПОКАЗНИКИ НАВЕДЕНІ В ОСТАННЬОМУ РОЗДІЛІ ПОЯСНОВАЛЬНОЇ ЗАПИСКИ.

ТЕХНІКО-ЕКОНОМІЧНІ ПОКАЗНИКИ

- ПЛОЩА ТЕРИТОРІЇ - 7,7 ГА.
- ПЛОЩА САДИБНОЇ ЗАБУДОВИ - 0,1 ГА.
- ПЛОЩА БЛОКОВАНОЇ ЗАБУДОВИ - 0,0 ГА.
- ПЛОЩА БАГАТОПОВЕРХОВОЇ ЗАБУДОВИ - 0,27 ГА.
- ПЛОЩА ГРОМАДСЬКИХ БУДІВЕЛЬ І СПОРУД - 0,1 ГА.
- ВІДСОТОК ЗАБУДОВИ - 8,8%.
- ПЛОЩА СПОРТИВНИХ ОБ'ЄКТІВ - 0,0 ГА.
- ПЛОЩА ВУЛИЧНО-ДОРОЖНЬОЇ МЕРЕЖІ - 0,98 ГА.

Змін №1
 Пільска дата
 №10 номер

				011-ДПТ/118/24.08.2018		
Детальний план території, обмеженої вулицями Собраниецькою, Запорізькою та територією лісів						
Змін	Лист	Док	№	Детальний план території		
Директор	Несучий	Архітектор		Стандія	Аркуші	Аркуші
ГП	ГАП	Прихвобач	Прихвобач	дп	дпт 3	
Архітектор	Виконав	Проектний план. План червоних ліній. М1:1000				
					Товариство з обмеженою відповідальністю "Закарпатрестраукція" Ліцензія АГ 1577508	

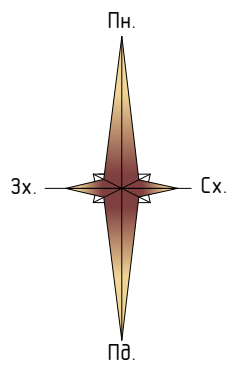
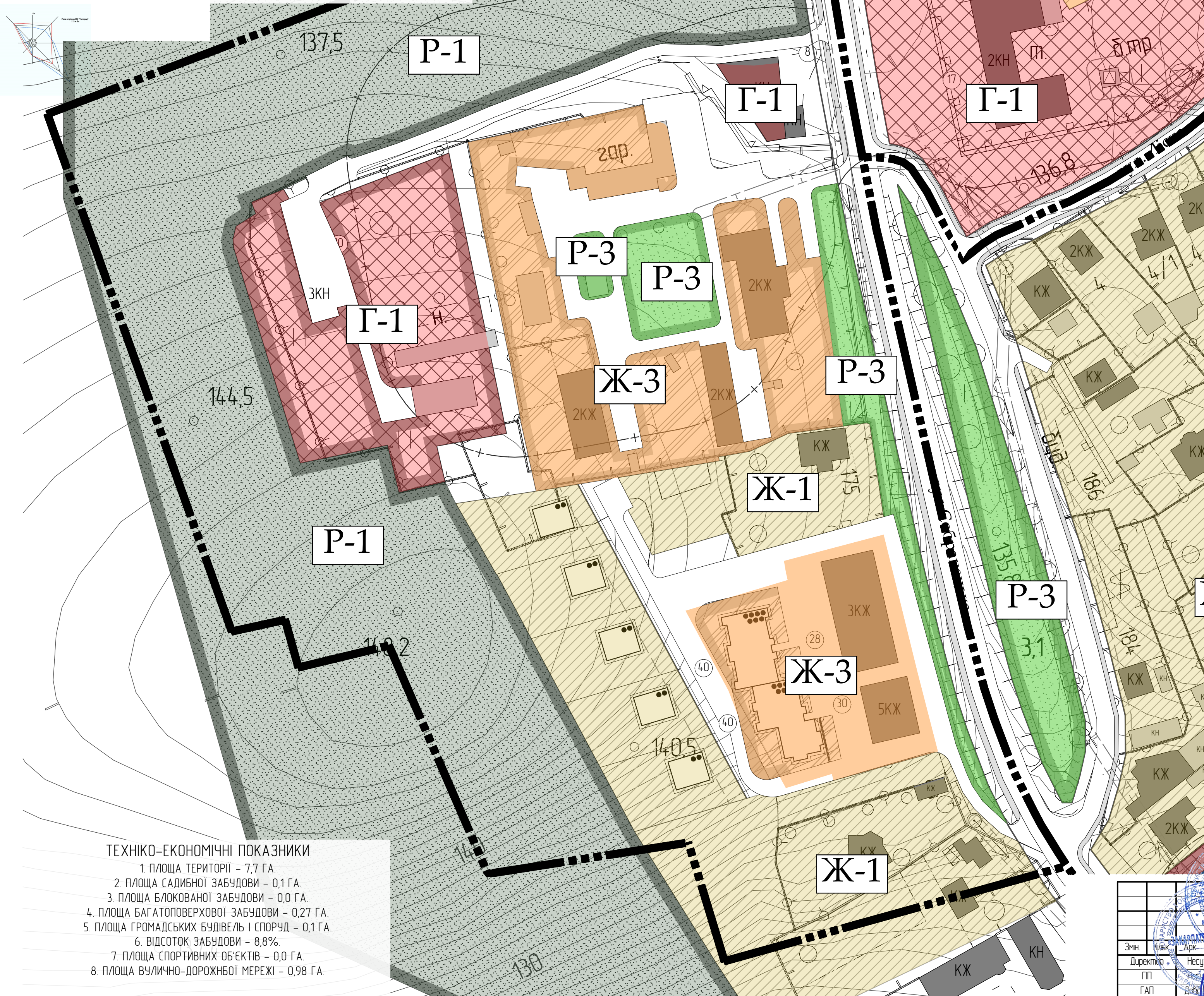


СХЕМА ФУНКЦІОНАЛЬНОГО ЗОНУВАННЯ.



УМОВНІ ПОЗНАЧЕННЯ

СНОВОД	ПРОЕКТ	ПОЗНАЧЕННЯ
[Symbol]	[Symbol]	- МЕЖА РОЗРОБКИ ДЕТАЛЬНОГО ПЛАНУ
[Symbol]	[Symbol]	- МЕЖА МІСТА УЖГОРОД
[Symbol]	[Symbol]	- ЧЕРВОНІ ЛІНІЇ
[Symbol]	[Symbol]	- ЛІНІЯ ЗАБУДОВИ
[Symbol]	[Symbol]	- МЕЖІ ЗЕМЕЛЬНИХ ДІЛЯНОК
[Symbol]	[Symbol]	- СТРУМКИ, ВОДНІ ПОВЕРХНІ
[Symbol]	[Symbol]	- ДОРОГИ, ПРОЇЗДИ, ТРОТУАРИ
[Symbol]	[Symbol]	- ГРОМАДСЬКІ СПОРУДИ
[Symbol]	[Symbol]	- БУДИНКИ ЖИТЛОВІ
[Symbol]	[Symbol]	- СПОРУДИ, ПРИБУДОВИ
[Symbol]	[Symbol]	- РУЧІЙ
[Symbol]	[Symbol]	- ОБ'ЄКТИ ІНЖЕНЕРНОЇ ІНФРАСТРУКТУРИ(П,Г,Р,П)
[Symbol]	[Symbol]	- СПОРТИВНІ МАЙДАНЧИКИ
[Symbol]	[Symbol]	- ДИТЯЧІ МАЙДАНЧИКИ
[Symbol]	[Symbol]	- ЛІНІЯ ЕЛЕКТРОПЕРЕДАЧІ - 110кВ
[Symbol]	[Symbol]	- ЛІНІЯ ЕЛЕКТРОПЕРЕДАЧІ - ДО 1кВм
[Symbol]	[Symbol]	- ПІДПІРНА СТІНКА
[Symbol]	[Symbol]	- ОГОРОЖА
[Symbol]	[Symbol]	- СВЕРДЛОВИНА
[Symbol]	[Symbol]	- ТРАНСФОРМАТОРНА ПІДСТАНЦІЯ
[Symbol]	[Symbol]	- ГАЗОРІЗПОДІЛЬЧИЙ ПУНКТ

ТЕРИТОРІЇ

СНОВОД	ПРОЕКТНА	ПОЗНАЧЕННЯ
[Symbol]	[Symbol]	- ТЕРИТОРІЯ ЖИТЛОВОЇ САДИБНОЇ ЗАБУДОВИ
[Symbol]	[Symbol]	- ТЕРИТОРІЯ ЖИТЛОВОЇ ЗБЛОКОВАНОЇ ЗАБУДОВИ
[Symbol]	[Symbol]	- ЖИТЛОВІ БУДИНКИ БАГАТОПОВЕРХОВІ
[Symbol]	[Symbol]	- ТЕРИТОРІЯ ГРОМАДСЬКОЇ ЗАБУДОВИ
[Symbol]	[Symbol]	- ТЕРИТОРІЯ ТРАНСПОРТНОЇ ІНФРАСТРУКТУРИ
[Symbol]	[Symbol]	- ТЕРИТОРІЯ ІНЖЕНЕРНОЇ ІНФРАСТРУКТУРИ
[Symbol]	[Symbol]	- ТЕРИТОРІЯ КОМУНАЛЬНИХ ОБ'ЄКТІВ(КРІМ КЛАДОВИЩ)
[Symbol]	[Symbol]	- ТЕРИТОРІЯ ЗЕЛЕНИХ НАСАДЖЕНЬ ЗАГ.АЛЬНОГО КОРИСТУВАННЯ
[Symbol]	[Symbol]	- ТЕРИТОРІЯ ЛІСОГОСПОДАРСЬКОГО ПРИЗНАЧЕННЯ
[Symbol]	[Symbol]	- ТЕРИТОРІЯ СПЕЦІАЛЬНОГО ПРИЗНАЧЕННЯ

ЗОНУВАННЯ

СНОВОД	ПРОЕКТНА	ПОЗНАЧЕННЯ
[Symbol]	[Symbol]	- ЗОНА ЖИТЛОВОЇ САДИБНОЇ ЗАБУДОВИ
[Symbol]	[Symbol]	- ЗОНА ЖИТЛОВОЇ ЗБЛОКОВАНОЇ ЗАБУДОВИ
[Symbol]	[Symbol]	- ЗОНА БАГАТОПОВЕРХОВОЇ ЗАБУДОВИ
[Symbol]	[Symbol]	- ЗОНА ГРОМАДСЬКОЇ ЗАБУДОВИ, КУЛЬТУРНІ ТА СПОРТИВНІ ЗОНИ
[Symbol]	[Symbol]	- ТЕРИТОРІЯ ТРАНСПОРТНОЇ ІНФРАСТРУКТУРИ

ТЕХНІКО-ЕКОНОМІЧНІ ПОКАЗНИКИ

1. ПЛОЩА ТЕРИТОРІЇ - 7,7 ГА.
2. ПЛОЩА САДИБНОЇ ЗАБУДОВИ - 0,1 ГА.
3. ПЛОЩА БЛОКОВАНОЇ ЗАБУДОВИ - 0,0 ГА.
4. ПЛОЩА БАГАТОПОВЕРХОВОЇ ЗАБУДОВИ - 0,27 ГА.
5. ПЛОЩА ГРОМАДСЬКИХ БУДІВЕЛЬ І СПОРУД - 0,1 ГА.
6. ВІДСОТОК ЗАБУДОВИ - 8,8%
7. ПЛОЩА СПОРТИВНИХ ОБ'ЄКТІВ - 0,0 ГА.
8. ПЛОЩА ВУЛИЧНО-ДОРОЖНЬОЇ МЕРЕЖІ - 0,98 ГА.

ПРИМІТКА:

1. ДЛЯ ПОВНОЦІННОГО СПРИЙНЯТТЯ ВСЬОЇ СОЦІАЛЬНО-ПОБУТОВОЇ ІНФРАСТРУКТУРИ МІКРОРАЙОНУ "ЧЕРВЕНИЦЯ" ВСІ ЕКСПЛІКАЦІЇ НАВЕДЕНІ У ЗВЕДЕНОМУ ДЕТАЛЬНОМУ ПЛАНІ МІКРОРАЙОНУ ЧЕРВЕНИЦЯ, ЯКИЙ ДОДАЄТЬСЯ ДОДАТКОМ ДО ДЕТАЛЬНОГО ПЛАНУ.
2. ЕКСПЛІКАЦІЯ ПЛАНУВАЛЬНИХ ОБМЕЖЕНЬ НАВЕДЕНА У ВЕДЕНОМУ ДЕТАЛЬНОМУ ПЛАНІ МІКРОРАЙОНУ ЧЕРВЕНИЦЯ, ЯКИЙ ДОДАЄТЬСЯ ДОДАТКОМ ДО ДЕТАЛЬНОГО ПЛАНУ.
3. ОРІЄНТОВНІ ТЕХНІКО-ЕКОНОМІЧНІ ПОКАЗНИКИ НАВЕДЕНІ В ОСТАННЬОМУ РОЗДІЛІ ПОЯСНОВАЛЬНОЇ ЗАПИСКИ.

Змін №1, №2, №3, №4, №5, №6, №7, №8, №9, №10, №11, №12, №13, №14, №15, №16, №17, №18, №19, №20, №21, №22, №23, №24, №25, №26, №27, №28, №29, №30, №31, №32, №33, №34, №35, №36, №37, №38, №39, №40, №41, №42, №43, №44, №45, №46, №47, №48, №49, №50, №51, №52, №53, №54, №55, №56, №57, №58, №59, №60, №61, №62, №63, №64, №65, №66, №67, №68, №69, №70, №71, №72, №73, №74, №75, №76, №77, №78, №79, №80, №81, №82, №83, №84, №85, №86, №87, №88, №89, №90, №91, №92, №93, №94, №95, №96, №97, №98, №99, №100

		011-ДПТ/118/24.08.2018	
		Детальний план території, обмеженої вулицями Собранецькою, Запорізькою та територією лісів	
Змін	Кварт	Арк	№
Директор	Несуч	Арх	№
ГП	ГП	Арх	№
Архітектор	Прим	Арх	№
Виконав	Прим	Арх	№
		Детальний план території	ДП
		Схема функціонального зонування М1:1000	ДПТ 4
		Товариство з обмеженою відповідальністю "Проектно-будівельна компанія "Закарпатреконструкція" Ліцензія АГ 1577508	

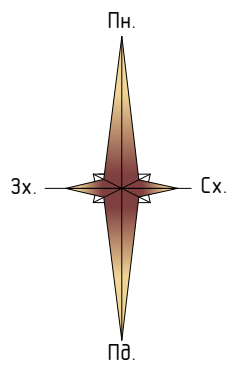
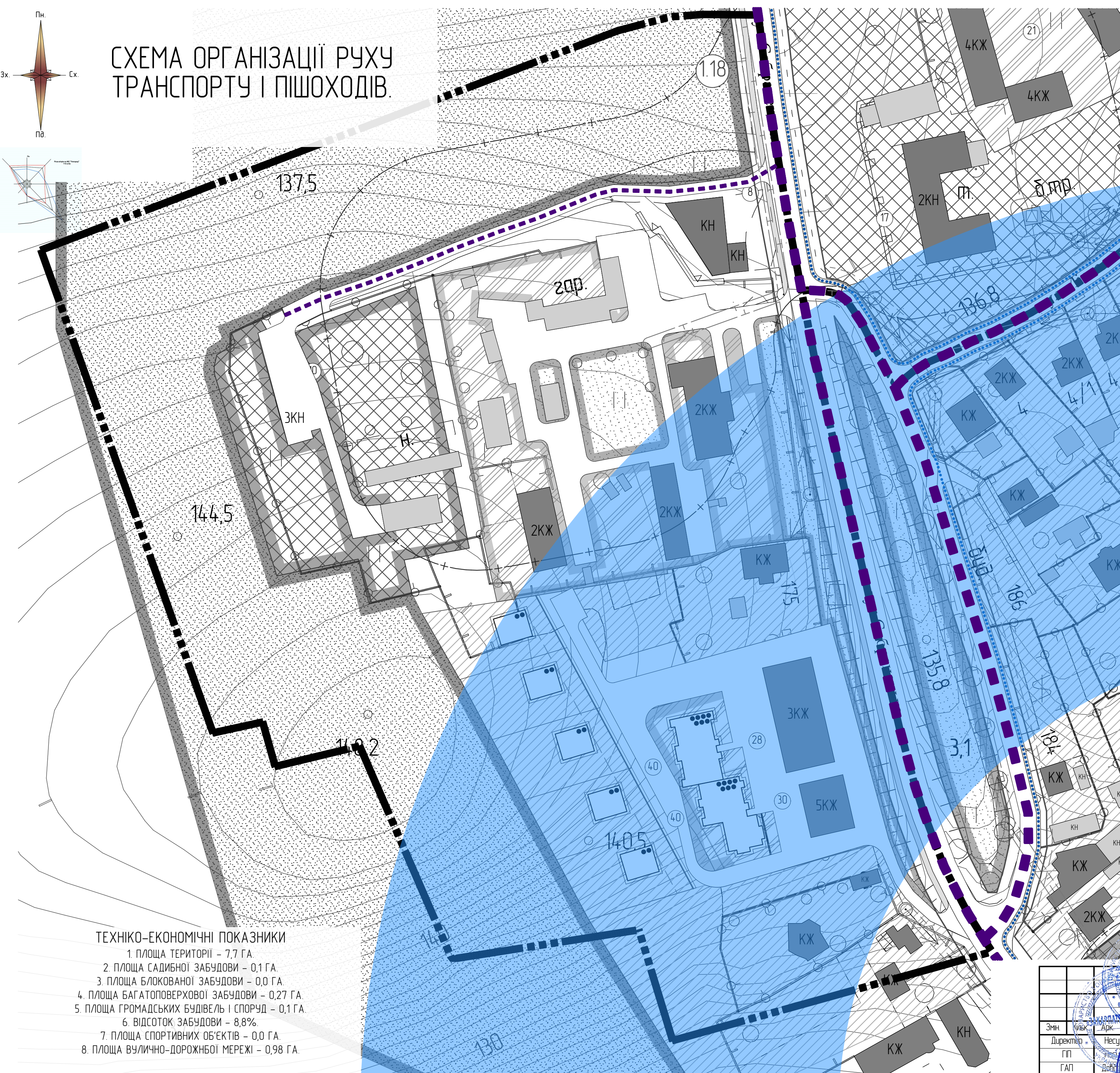


СХЕМА ОРГАНІЗАЦІЇ РУХУ ТРАНСПОРТУ І ПІШОХОДІВ.



УМОВНІ ПОЗНАЧЕННЯ

ІСНЮЮЧА	ПРОЕКТНА	ПОЗНАЧЕННЯ
[Symbol]	[Symbol]	- МЕЖА РОЗРОБКИ ДЕТАЛЬНОГО ПЛАНУ
[Symbol]	[Symbol]	- МЕЖА МІСТА УЖГОРОД
[Symbol]	[Symbol]	- ЧЕРВОНІ ЛІНІЇ
[Symbol]	[Symbol]	- ЛІНІЯ ЗАБУДОВИ
[Symbol]	[Symbol]	- МЕЖІ ЗЕМЕЛЬНИХ ДІЛЯНОК
[Symbol]	[Symbol]	- СТРУМКИ, ВОДНІ ПОВЕРХНІ
[Symbol]	[Symbol]	- ДОРОГИ, ПРОІЗДИ, ТРОТУАРИ
[Symbol]	[Symbol]	- ГРОМАДСЬКІ СПОРУДИ
[Symbol]	[Symbol]	- БУДИНКИ ЖИТЛОВІ
[Symbol]	[Symbol]	- СПОРУДИ, ПРИБУДОВИ
[Symbol]	[Symbol]	- РУЧІЇ
[Symbol]	[Symbol]	- ОБЄКТИ ІНЖЕНЕРНОЇ ІНФРАСТРУКТУРИ(П,ГРП)
[Symbol]	[Symbol]	- СПОРТИВНІ МАЙДАНЧИКИ
[Symbol]	[Symbol]	- ДИТЯЧІ МАЙДАНЧИКИ
[Symbol]	[Symbol]	- ЛІНІЯ ЕЛЕКТРОПЕРЕДАЧІ - 110кВ
[Symbol]	[Symbol]	- ЛІНІЯ ЕЛЕКТРОПЕРЕДАЧІ - ДО 1кВм
[Symbol]	[Symbol]	- ПІДПІРНА СТІНКА
[Symbol]	[Symbol]	- ОГОРОЖА
[Symbol]	[Symbol]	- СВЕРДЛОВИНА
[Symbol]	[Symbol]	- ТРАНСФОРМАТОРНА ПІДСТАНЦІЯ
[Symbol]	[Symbol]	- ГАЗОРІЗПОДІЛЬЧИЙ ПУНКТ

ТЕРИТОРІЇ

ІСНЮЮЧА	ПРОЕКТНА	ПОЗНАЧЕННЯ
[Symbol]	[Symbol]	- ТЕРИТОРІЯ ЖИТЛОВОЇ САДИБНОЇ ЗАБУДОВИ
[Symbol]	[Symbol]	- ТЕРИТОРІЯ ЖИТЛОВОЇ ЗБЛОКОВАНОЇ ЗАБУДОВИ
[Symbol]	[Symbol]	- ЖИТЛОВІ БУДИНКИ БАГАТОПОВЕРХОВІ
[Symbol]	[Symbol]	- ТЕРИТОРІЯ ГРОМАДСЬКОЇ ЗАБУДОВИ
[Symbol]	[Symbol]	- ТЕРИТОРІЯ ТРАНСПОРТНОЇ ІНФРАСТРУКТУРИ
[Symbol]	[Symbol]	- ТЕРИТОРІЯ ІНЖЕНЕРНОЇ ІНФРАСТРУКТУРИ
[Symbol]	[Symbol]	- ТЕРИТОРІЯ КОМУНАЛЬНИХ ОБ'ЄКТІВ(КІРМ КЛАДОВИЩ)
[Symbol]	[Symbol]	- ТЕРИТОРІЯ ЗЕЛЕНИХ НАСАДЖЕНЬ ЗАГ.ЛЬНОГО КОРИСТУВАННЯ
[Symbol]	[Symbol]	- ТЕРИТОРІЯ ЛІСОГОСПОДАРСЬКОГО ПРИЗНАЧЕННЯ
[Symbol]	[Symbol]	- ТЕРИТОРІЯ СПЕЦІАЛЬНОГО ПРИЗНАЧЕННЯ

ТРАНСПОРТНІ ЗВ'ЯЗКИ

ІСНЮЮЧА	ПРОЕКТНА	ПОЗНАЧЕННЯ
[Symbol]	[Symbol]	- ПІШОХІДНІ ЗВ'ЯЗКИ
[Symbol]	[Symbol]	- ВУЛИЦІ ДВОСТОРОНЬОГО РУХУ З ГРОМАДСЬКИМ ТРАНСПОРТОМ
[Symbol]	[Symbol]	- ВУЛИЦІ ДВОСТОРОНЬОГО РУХУ
[Symbol]	[Symbol]	- ПРОІЗДИ
[Symbol]	[Symbol]	- НАПРЯМКИ РУХУ
[Symbol]	[Symbol]	- АВТОБУСНА ЗУПИНКА
[Symbol]	[Symbol]	- ДОСТУПНІСТЬ 175 МЕТРІВ
[Symbol]	[Symbol]	- ДОСТУПНІСТЬ 350 МЕТРІВ

ПРИМІТКА:

1. ДЛЯ ПОВНОЦІННОГО СПРИЙНЯТТЯ ВСЬОЇ СОЦІАЛЬНО-ПОБУТОВОЇ ІНФРАСТРУКТУРИ МІКРОРАЙОНУ "ЧЕРВЕНЦЯ" ВСІ ЕКСПЛІКАЦІЇ НАВЕДЕНІ У ЗВЕДЕНОМУ ДЕТАЛЬНОМУ ПЛАНІ МІКРОРАЙОНУ ЧЕРВЕНЦЯ, ЯКИЙ ДОДАЄТЬСЯ ДОДАТКОМ ДО ДЕТАЛЬНОГО ПЛАНУ.
2. ЕКСПЛІКАЦІЯ ПЛАНУВАЛЬНИХ ОБМЕЖЕНЬ НАВЕДЕНА У ВЕДЕНОМУ ДЕТАЛЬНОМУ ПЛАНІ МІКРОРАЙОНУ ЧЕРВЕНЦЯ, ЯКИЙ ДОДАЄТЬСЯ ДОДАТКОМ ДО ДЕТАЛЬНОГО ПЛАНУ.
3. ОРІЄНТОВНІ ТЕХНІКО-ЕКОНОМІЧНІ ПОКАЗНИКИ НАВЕДЕНІ В ОСТАННЬОМУ РОЗДІЛІ ПОЯСНОВАЛЬНОЇ ЗАПИСКИ.

ТЕХНІКО-ЕКОНОМІЧНІ ПОКАЗНИКИ

1. ПЛОЩА ТЕРИТОРІЇ - 7,7 ГА.
2. ПЛОЩА САДИБНОЇ ЗАБУДОВИ - 0,1 ГА.
3. ПЛОЩА БЛОКОВАНОЇ ЗАБУДОВИ - 0,0 ГА.
4. ПЛОЩА БАГАТОПОВЕРХОВОЇ ЗАБУДОВИ - 0,27 ГА.
5. ПЛОЩА ГРОМАДСЬКИХ БУДІВЕЛЬ І СПОРУД - 0,1 ГА.
6. ВІДСОТОК ЗАБУДОВИ - 8,8%.
7. ПЛОЩА СПОРТИВНИХ ОБ'ЄКТІВ - 0,0 ГА.
8. ПЛОЩА ВУЛИЧНО-ДОРОЖНЬОЇ МЕРЕЖІ - 0,98 ГА.

Змін №1, №2, №3, №4, №5, №6, №7, №8, №9, №10, №11, №12, №13, №14, №15, №16, №17, №18, №19, №20, №21, №22, №23, №24, №25, №26, №27, №28, №29, №30, №31, №32, №33, №34, №35, №36, №37, №38, №39, №40, №41, №42, №43, №44, №45, №46, №47, №48, №49, №50, №51, №52, №53, №54, №55, №56, №57, №58, №59, №60, №61, №62, №63, №64, №65, №66, №67, №68, №69, №70, №71, №72, №73, №74, №75, №76, №77, №78, №79, №80, №81, №82, №83, №84, №85, №86, №87, №88, №89, №90, №91, №92, №93, №94, №95, №96, №97, №98, №99, №100

		011-ДПТ/1.18/24.08.2018	
		Детальний план території, обмеженої вулицями Собранецькою, Запорізькою та територією лісів	
Змін	Кварт	Арк	Лист
Директор	Генер	Арх	Арх
ГП	ГАП	Архитектор	Архитектор
Архитектор	Виконав	Детальний план території	
Виконав	Прихв	дп	дпт 5
Схема організації руху транспорту і пішоходів Креслення поперечних профілів вулиць М 1:1000		Товариство з обмеженою відповідальністю "Закордонреконструкція" Ліцензія АГ 1577508	

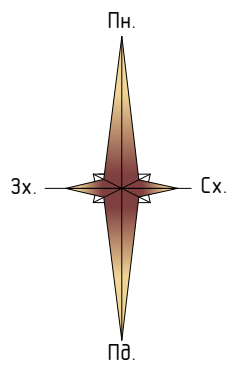
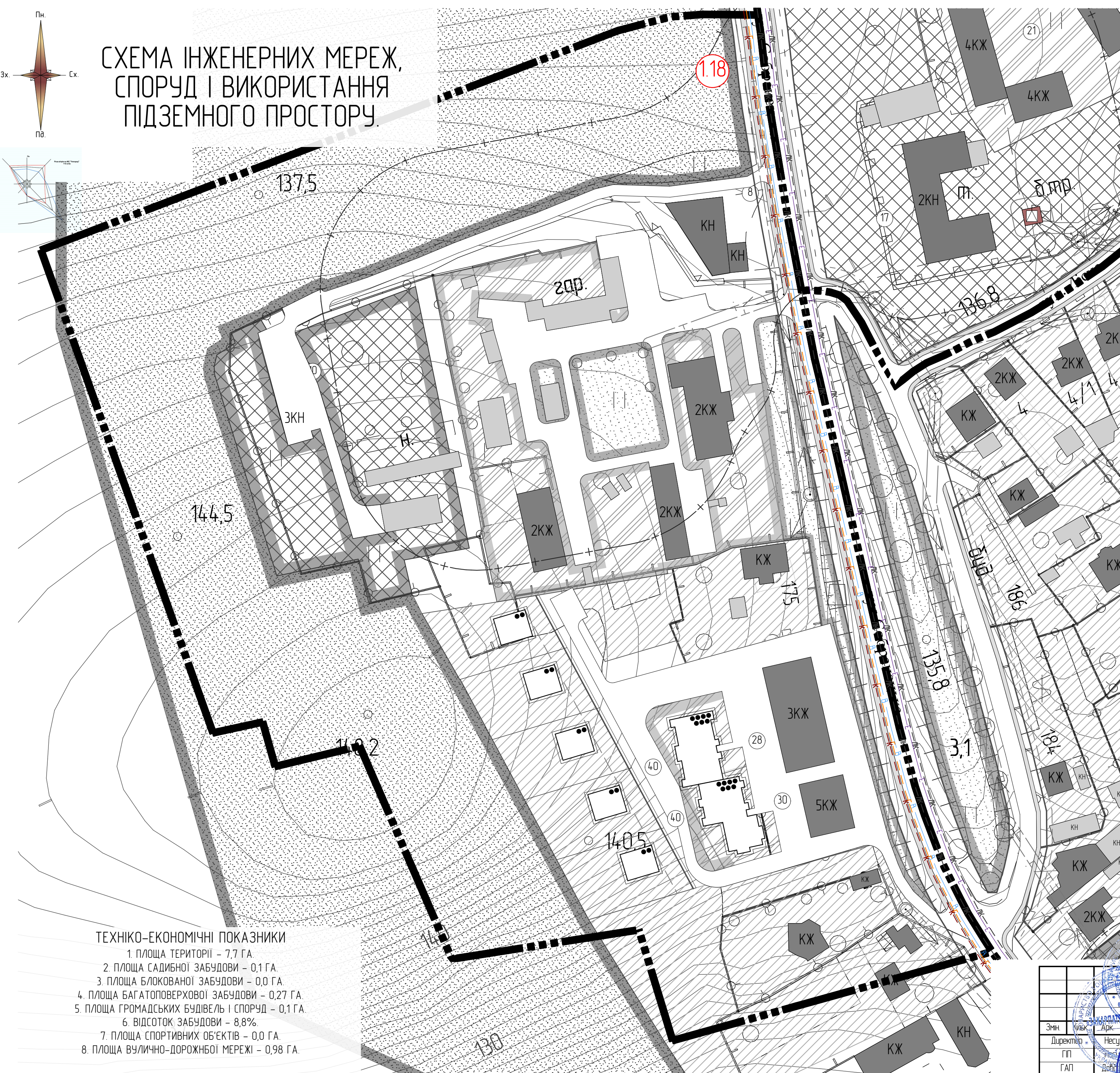


СХЕМА ІНЖЕНЕРНИХ МЕРЕЖ, СПОРУД І ВИКОРИСТАННЯ ПІДЗЕМНОГО ПРОСТОРУ.



УМОВНІ ПОЗНАЧЕННЯ

ІСНУЮЧА	ПРОЕКТ	ПОЗНАЧЕННЯ
		- МЕЖА РОЗРОБКИ ДЕТАЛЬНОГО ПЛАНУ
		- МЕЖА МІСТА ЗЖГОРОД
		- ЧЕРВОНІ ЛІНІЇ
		- ЛІНІЯ ЗАБУДОВИ
		- МЕЖІ ЗЕМЕЛЬНИХ ДІЛЯНОК
		- СТРУМКИ, ВОДНІ ПОВЕРХНІ
		- ДОРОГИ, ПРОІЗДИ, ТРОТУАРИ
		- ГРОМАДСЬКІ СПОРУДИ
		- БУДИНКИ ЖИТЛОВІ
		- СПОРУДИ, ПРИБУДОВИ
		- РУЇНИ
		- ОБЄКТИ ІНЖЕНЕРНОЇ ІНФРАСТРУКТУРИ (ТП, ГРП)
		- СПОРТИВНІ МАЙДАНЧИКИ
		- ДИТЯЧІ МАЙДАНЧИКИ
		- ЛІНІЯ ЕЛЕКТРОПЕРЕДАЧІ - 110кВ
		- ЛІНІЯ ЕЛЕКТРОПЕРЕДАЧІ - ДО 1кВ
		- ПІДПІРНА СТІНКА
		- ОГОРОЖА
		- СВЕРДЛОВИНА
		- ТРАНСФОРМАТОРНА ПІДСТАНЦІЯ
		- ГАЗОРІЗПОДІЛЬЧИЙ ПУНКТ

МЕРЕЖІ

ІСНУЮЧА	ПРОЕКТНА	ПОЗНАЧЕННЯ
		- ПІДЗЕМНА ЕЛЕКТРОМЕРЕЖА
		- ПІДЗЕМНА ГАЗОВА МЕРЕЖА
		- КАНАЛІЗАЦІЙНА МЕРЕЖА
		- НАПІРНА КАНАЛІЗАЦІЙНА МЕРЕЖА
		- ЛИВНЕВА КАНАЛІЗАЦІЙНА МЕРЕЖА
		- КАБЕЛЬ ЗВ'ЯЗКУ
		- ВУЛИЧНЕ ОСВІТЛЕННЯ
		- ДОЩОПРИЙМАЛЬНІ КОЛОДЦІ
		- КАНАЛІЗАЦІЙНА НАСОСНА СТАНЦІЯ
		- ВОДОНАСОСНА СТАНЦІЯ
		- ВОДОЗАБІРНА СПОРУДА

ВЕРТИКАЛЬНЕ ПЛАНУВАННЯ

ІСНУЮЧА	ПРОЕКТНА	ПОЗНАЧЕННЯ
		- ПЕРЕЛОМИ РЕЛЬЄФУ
		- ВІДМІТКИ
		- УХИЛИ
		- ПІДПІРНА СТІНКА
		- ТАЛЬВЕГ
		- ВОДОРІЗДІ
		- ПІДЗЕМНІ ТРУБОПРОВІДИ ВІДВОДУ ПОВЕРХНЕВИХ ВОД

ТЕХНІКО-ЕКОНОМІЧНІ ПОКАЗНИКИ

1. ПЛОЩА ТЕРИТОРІЇ - 7,7 ГА.
2. ПЛОЩА САДИБНОЇ ЗАБУДОВИ - 0,1 ГА.
3. ПЛОЩА БЛОКОВАНОЇ ЗАБУДОВИ - 0,0 ГА.
4. ПЛОЩА БАГАТОПОВЕРХОВОЇ ЗАБУДОВИ - 0,27 ГА.
5. ПЛОЩА ГРОМАДСЬКИХ БУДІВЕЛЬ І СПОРУД - 0,1 ГА.
6. ВІДСОТОК ЗАБУДОВИ - 8,8%.
7. ПЛОЩА СПОРТИВНИХ ОБ'ЄКТІВ - 0,0 ГА.
8. ПЛОЩА ВУЛИЧНО-ДОРОЖНЬОЇ МЕРЕЖІ - 0,98 ГА.

Змін №1
Після дата
№ номер

		011-ДПТ/1.18/24.08.2018	
		Детальний план території, обмеженої вулицями Собранецькою, Запорізькою та територією лісів	
Змін	Кварт	Арк	№
Директор	Несуч	Арх	№
ГП	Доб	Арх	№
ГАП	Доб	Арх	№
Архітектор	Приходь	Арх	№
Виконав	Приходь	Арх	№
Детальний план території		Сталія	Аркуші
		ДП	ДПТ 6
Схема інженерних мереж, споруд і використання підземного простору. М 1:1000		Товариство з обмеженою відповідальністю "Архітектурно-будівельна компанія "Закорпатреконструкція" Ліцензія АГ №577508	